Université Clermont-Ferrand II – Blaise Pascal

UFR LETTRES, LANGUES ET SCIENCES HUMAINES

MASTER « TERRITOIRES ET CULTURES ». SPECIALITE : HISTOIRE ET ARCHEOLOGIE

Les premiers édifices chrétiens dans le diocèse de Bourges du IVe au XIe siècle

Structures et témoignages de l'implantation du paysage chrétien dans le *pagus bituricus* au haut Moyen Âge



Volume II

- Annexes et illustrations -

Olivier BELLAT

Mémoire de Master 2

Sous la direction de Mme Pascale CHEVALIER, Maître de Conférence à l'université Clermont-Ferrand II et de Mr Bruno PHALIP Professeur à l'université Clermont-Ferrand II

2012

Table des matières :

Annexes. Sources écrites, tableaux, généalogies, fiches des sites. **p. 3**

Sources écrites/épigraphiques. **p. 4**

- Inscription de Saint-Victor (F – 03). p. 4
- Cartulaire de la Chapelle-Aude(F – 03). p. 6
- Notre-Dame-de-Sales (F – 18). p. 8

Tableaux. **p. 10**

- Fig. 1 - Répartition des vocables (par type de saints honorés) dans le sud-est du diocèse de Bourges. p. 10
- Fig. 2 - Toponymes à consonance religieuse dans le sud-est du diocèse de Bourges. p. 11
- Fig. 3 - Table de la liste des églises et prieurés (par département) des possessions déoloises hors, ou en marge du Diocèse de Bourges d'après la bulle de Pascal II. p. 12
- Fig. 32 - Liste des prélats bituriges d'Ursin (IVe siècle) à Audebert († 1097) connus d'après leurs lieux d'inhumation. p. 14

Généalogies. **p. 16**

- Fig. 1 - Généalogique de Berthoara. p. 16
- Fig. 2 - Généalogie de Grégoire de Tours. p. 17

Corpus des sites. **p. 18**

- Avertissement. p. 18
- Églises des communes de l'Allier. p. 19
- Églises des communes de l'Indre. p. 28
- Sites des communes de l'Allier. p. 32

Illustrations. Cartes, plans, clichés, relevés, iconographie. **p. 40**

Cartes. **p. 41**

- Provinces ecclésiastiques. p. 41
- Géographie du diocèse de Bourges. p. 42
- Sites du IVe au VIIe siècle (F – 03). p. 43
- Sites du VIIIe au IXe siècle (F – 03). p. 44
- Sites du X au XI siècle (F – 03). p. 45
- Sites du XI siècle d'après les textes (F – 03). p. 46
- Répartition des monastères mérovingiens (IVe-VIIe s). p. 47

- Répartition des monastères carolingiens (VIIIe-Xe s). p. 48
- Répartition des monastères et chapitres apparaissant fin Xe s-XIe s. p. 49
- Monastères, chapitres et églises rurales mentionnées au sud-est du diocèse fin Xe-XIe siècle. p. 50
- Dépendances monastiques au sud-est du diocèse fin Xe-XIe siècle. p. 51

Planches des plans. **p. 52**

- Allier (F – 03). p. 52
- Cher (F – 18). p. 54
- Indre. (F – 36). p. 62

Annexes des illustrations : **p. 69**

Table des illustrations. **p. 70**

Clichés. **p. 72**

Relevés. **p. 103**

Iconographie. **p. 114**

ANNEXES

Sources écrites, tableaux, généalogies, fiches des sites.



umini sancte basilice sci petri do
uerensis monasterii que est cons
tructa in honore apostoli principis
petri et intemerate uirginis marie.
ubi etiam scorum corpora quiescunt humata
obtati confessoris et perpetue martiris. Ubi etiam
Americus abbas pre esse dignoscitur. Qua propter
ego Ambrannus considerans casum humane
fragilitatis ut quando ab hac luce migrauero
pius et clemens dominus michi ueniam prestare
dignetur. ipre nominati sancti pro peccatis meis
ante tribunal xristi intercessores existant.
Oportet ergo inueniri unum quemque paratum
ne sine aliqu boni operis respectu migret a sclo.
sed dum in suo uire et mente consistit preparet
sibi uiam salutis per quam ad eternam patriam
possit feliciter peruenire. Cedo igitur ad prefatam
casam dei in estipendia fratrum ibidem consisten
cium cellam meam sitam super fluuium euure
in pago biturico uirsionensium sitam agello
consius appendiciis. Sunt ibi ecclesie tres
infra cellam. Et ecclesiam in honore sancti
Georgii constructam in pago biturico super
fluuium moloni sitam. sunt ibi mansi uestiti
duo concolonis ibidem manentibus et conprato
in dominicato. arpenti duo. manselli absi qua
tuor. Et ecclesiam in honore sci martini in
uicaria bulbiense in uilla uocabulo uoseronto.
habentem terram cultam satione modii duo.
Appenditur ibi tercia pars silue de eadem rati
one ubi possint saginari porci sexaginta.
Et capellulam infra burgum biturice ciuitatis
in honore sci Quintini sitam super ripam
euure fluminis confarinarius duobus et area
una. Et ecclesiam in pago biturico sitam super
fluuium beremoni nomine noui. habentem
terram satione modius tribus. Et capellulam in
pago biturico in uicaria bulbiense in uilla

- Sources écrites/épigraphiques :

Inscription de Saint-Victor[1].

Vhic requiescit famo-

la D(e)i Siggecondis. Vixit

annus XXVIIII. Defunc-

ta est VIII Kal(endas) iunias.

Ici repose la servante de dieu Siggecondis. Elle vécut 29 ans. Elle est morte le 8 des kalendes de juin.

Cité, transcrit et traduit dans Françoise PRÉVOT, *Recueil des inscriptions chrétiennes de la Gaule antérieures à la Renaissance carolingienne ; tome VIII, Aquitaine première*, Paris, Éditions du C.N.R.S., 1997, p.80).

[1] Allier, ar. Montluçon, c. Montluçon Nord-Est.

Cartulaire de la Chapelle-Aude[2].

- Charte n° VI (extrait) : *De Limozino et Bituricensis atque pictavensi pago super quasdam villas - Anno 636 (Pardessus et Brequigny).*

(...) In Bituricensis etiam pago adjungentes concedimus villam de Casimanci cum ecclesia, villam de Archiniaco cim ecclesia, villam de Malliaco cum ecclesia, villam de Stivaliculis cum ecclesia et quinque mansis ad eandem ecclesiam pertinentibus, villam de Giverlaico cum ecclesia, villam de Vernido cum ecclesia, villam de Duabus Casis cum ecclesia, villam de Vico pleno cum ecclesia, villa de Perolio cum ecclesia et campo dominico, villam de Vallo cum ecclesia, villam de Argenteria cum ecclesiam, villam cum ecclesia, villam de Noto cum ecclesia, villam de Umreziaco cum ecclesia, villam de Napsiniaco cum ecclesia, et quaeque pertinere videntur ad easdem villas cum servis et ancillis, terris, aquis pratis, sylvis, fariniis, aquis aquarumve descursibus. Damnus nempe insuper omnem terram quae est inter duas aquas a Cono. Flumine usque ad fluvium fontis Moer, cum omnibus cum ecclesiis, ecclesiam videlicet sancti Marcialis de Salviaco, et ecclesiam de Cursiaco, ecclesiam de Mosayco, et et etiam omnes res ad easdem ecclesias pertinentes, tam intus quam extra, ad eumdem locum ubi hae duae aquae corpulantur, extras cappellam nostram in honore beati Martini consecratam, cum duabus villis ad eamdem ecclesiam pertinentibus, scilicet Goloaco et altera quae dicitur Longa villa, quas domnus Godinus vir apostolicus Lugdunensis archiepiscopus a regia tenebat majestate. (...).

Cité et transcrit dans Cartulaire *(fragments du) de la Chapelle-Aude*, éd. A.-M. CHAZAUD, Moulins, 1860.

(...) Nous cédons encore dans le pays Biturige[3] la *villa* de Chazemais avec son église, la *villa* d'Archignat avec son église, la *villa* de Maillet avec son église, la *villa* d'Estivarelles avec son église et cinq manses qui appartiennent à cette même église, la *villa* de Givarlais avec son église, la *villa* de Verneix avec son église, la *villa* de Deux-Chaises avec son église, la *villa* de Viplaix avec son église, la *villa* de Preuille avec son église et les terres dépendant du seigneur[4], la *villa* de Vaux avec son église, la *villa* d'Argentières avec

[2] Chapelaude (La), Allier, ar. Montluçon, c. Huriel.
[3] Latin : *in Bituricensis (...) pago.*
[4] Latin : *campus dominicus*

son église, une *villa* avec son église, la *villa* de Nocq avec son église, la *villa* d'Onrezat avec son église, la *villa* de Nassigny avec son église, et tout ce qui appartient[5] aux dites *villae* avec les dépendants[6] et les dépendantes[7], les terres, les eaux, les près, les forêts, les greniers à farine, les eaux stagnantes. Nous donnons en plus toute la terre qui se trouve entre les deux eaux (,) de la rivière *Cono* jusqu'aux fonds de la rivière *Moer*[8], avec toutes les églises, c'est à dire l'église saint Martial de Saint-Désiré, et l'église de Courçais, l'église de Moussais, et toutes les choses tant à l'intérieur qu'à l'extérieur (de l'interfluve), jusqu'à ce même endroit où ces deux rivières se rencontrent, à l'exception de notre chapelle consacrée en l'honneur du bienheureux Martin, avec deux *villae* appartenant à cette même église, c'est à dire *Goloaco* et une autre qui est dite *Longa Villa*, que le seigneur Gordinus homme apostolique archevêque de Lyon tenait de la majesté royale[9]. (...).

Traduction : Olivier Bellat, Julien Muzard, Adrien Quéret-Podesta.

- Charte n° X (extrait) : *Praeceptum Childeberti III de Napsiniaco villa – Anno 695 die XIII decemb*.

(...) Idio per presentem precepcionem decernimus urdenandum, quod in perpetuo volemusesse masorum, ut neque vos neque junioris, seusuccessoris vestri, nec quislibet, ipsa villa Napsiniaco, cum adjecencias suas, vel quod ibidem aspicire vedintur, de quicquid pars ecclesiae Lugduninsis civetatis ibidem possidet, vel in commutacionis titulum pro ipsa villa Orbana fuit ad partem fisci conlatum, et ipsius Pannichio fuit conssum, vel hoc moriens dereliquid, et ad fisco nostro fuit revocatum, nihil exinde contradicere, nec de parti ipsius domini Dionisii minuare, nec abstrahire, nec nulla calomnia ob hocgenerare penitusnon praesumatis, nisi predicta villa Napsiniaco, cum omni merito vel integritate sua, hoc est terris, domebus, edificiis, accolabus, mancipiis, viniis, silvis, campispratis, pascuis, paecoliis, praesidiis, aquis aquarum ve decursibus, farinariis, vel reliquis quibuslibet beneciis utriusque genere, sexsus, rem exquisita, quicquid dicere aut nomenare potest, memoratus Chaino abba, aut succesoris sui, vel pars predicti basilici domni Dionisii, aut congregacio

[5] Latin : *et quaeque pertinere videntur*
[6] Latin : *servis*, terme polysémique.
[7] Latin : *ancillis*, *Idem.*
[8] Latin : *inter duas aquas a Cono flumine usque ad fluvium fontis Moer*
[9] Latin : *a regia majestate*

ibidem consistencium, ex nostro munere largetatis, omni tempure, sub emunetatis nomine valiat esse consessum ad que indulthum. (...).

Cité et transcrit dans Cartulaire *(fragments du) de la Chapelle-Aude*, éd. A.-M. CHAZAUD, Moulins, 1860.

- Charte n° XI : *Ex charta Caroli magni sub anno DNI 802.*

...Redo etiam et restauro in Bituricensis pago ecclesias et villas scilicet de Casimansi, de Mosaïco, de Aldo, de Perolio, de Napsiniaco, de Malliaco, de Guierlaïco, de Duabus Casis, de Vernido, de Stivaliculis, de Givretis, de Argenteria, de Vallo, de Lanatico, de Umreziaco, de Vicopleno, de Noto, de Archiniaco, et terras et villas et ecclesias adjacentes cum servis et ancillis, silvis, pratis, aquis, farinariis, furnis, aquarumve discursibus...

Hoc actum est apud urbem Suession. II Kal. septembris, Indictione quinta, anno pontificatus domni Leonis papoe III XVIe, imperii vero Domni Caroli serenissimi Augusti IIe, regnique Francorum XLIIIIe.

Cité et transcrit dans Cartulaire *(fragments du) de la Chapelle-Aude*, éd. A.-M. CHAZAUD, Moulins, 1860.

...(Je) Rends et restitue au pays Biturige[10] les églises et les *villa*[11] de Chazemais, de Moussais, d'Audes, de Preuille, de Nassigny, de Maillet, de Givarlais, de Deux-Chaises, de Vernaix, d'Estivareilles, de Givrettes, d'Argentières, de Vaux, de Lanage, d'Onrezat, de Viplaix, de Nocq, d'Archignat, ainsi que les terres, les *villas* et les églises adjacentes avec les dépendants[12] et les dépendantes[13], les forêts, les près, les eaux, les greniers à farine, les fours, les accès d'eau...

Cet acte est daté de la ville de Soissons le deux des Calendes de septembre, indiction cinquième, la seizième année de pontificat du seigneur pape Léon III, la deuxième année de règne impérial du sérénissime seigneur Auguste Charles, la quarante-quatrième année de règne en tant que roi des Francs.

[10] Latin : *in Bituricensis pago.*
[11] Formule conservée en latin, forme italique, ni genre ni nombre.
[12] Latin : *servis.* Terme polysémique.
[13] Latin : *ancillis. Idem.*

Traduction : Olivier Bellat, Julien Muzard, Adrien Quéret-Podesta.

Notre-Dame-de-Sales[14].

JONAS de BOBBIO, *Vita Columbani abbatis, discipulorumque eius*, MGH, *SRM*, t.4, éd. B. KRUSCH, Hanovre, 1902, p. 129.

« *In Betoricensem vero urbem puellarum monasterium ex beati Columbani regulam Berthoara nobilis genere et religione femina construxit. In suburbano idemque Bertoricensis urbis vir venerabilis Theudulfus cognomento Babelenus monasteria ex regula Columbani religione omni pollente construxit: primum in insula super fluvium Milmandram, ubi religiosorum virorum adunavit catervam, alium Gaudiacum nomine haud procul fluviolo Albeta, tertium Christi virginum loco nuncupante Carantomo super fluvium iam dictum Milmandram* » .

Vita Sancti Austregisili, *MGH*, SRM, IV, p.197 et 199. (rédigée au milieu du VIIe siècle).

c. 10 : « *Per idem tempus in urbe Byturica erat nobilissima mente et natalibus illustris Bertoara sacrata Dei famula. …precepit pueros suos eum levare a terra* ».

c. 14 : « *Benedixit vestimenta eius et velari eam parentibus religiosa veste precoepit…Ex illa hora, fugato demonio, puella illa pristine sanitati restituta est, hodieque in monasterio beatae Bertoare reclusa, inter reliquas Dei famulas laudabili conversatione degere videtur* ».

Le premier texte nous apprend que Bertoara est moniale au temps d'Oustrille et est riche, puisqu'elle a des serviteurs. Le second texte nous dit qu'une jeune fille a été guérie par Oustrille et que aujourd'hui, c à d au temps de l'écriture de la Vita, elle est moniale dans le monastère de Bertoara, parmi d'autres.

Ex cartulario Salensi.

« *Eo tempore quo jussu Domini judicio, Danaorum gens impia et nundum sacro baptismatu abluta occupavit gallorum regna in loco qui dicitur salarium erat congregatio*

[14] Cher, ch.-l. dép. Rens. écrits d'après A. Dubreucq.

monachorum qui, metu paganorum derelinquintes locum, fugerunt in civitatem Biturigum, déférentes secum omnia illius loci ornamenta et illud pignus sanctissimum quo manus Domini, quae nos fecerunt, ligatae ad columniam fuerat, habueruntque hospitum in sanctae Mariae monasterium cujus caput super urbis est situs. »

« *Post multum adeo temporis, quaedam Nobilis Femina sumpsit habitum sanctimonialiis in dicto monasterio S. Mariae Salensis ubi, a tempore S. Autrogesilli, Bituriensis archiepiscopis (quo sancta Bertoara abatissa eidem preerat) regulam observantia praesendabat, cui dedit ex propria herediate quamdam ecclesiam quae vocatur monasterium, etc...*

« *Adhinc succèdent tempore quo locus magna ex parte declinaverat, placuit Gaufrido vicecomiti mittere canonicos in praefectam ecclesiam... Actum in natavitate Beatae mariae mese februarii régnante Roberto rège et Constantia regina* ».

Cette mention figurait dans la préface du cartulaire du chapitre canonial (XIIe siècle), brûlé en 1859, cité dans le *Patriarchum Bituricense* (éd. Ph. Labbe, NB, t. 2, p. 86). Elle est donc invérifiable et peut avoir été copiée sur la vie d'Oustrille. D'autres actes du cartulaire relient Berthora et ND de Salles, mais tous sont faux (cf. Soyer, *op cit.* et *Diplomata regum francorum e stirpe merowingica*, éd. Kölzer, 2001 (*MGH diplomata*, p. 53 : diplôme de Gontran).

En 1012, l'archevêque Dagbert vide le monastère de ses occupantes pour les remplacer par des chanoines, avec l'aide du vicomte Godefroy de Bourges et le consentement de Robert le Pieux. Cf., les notes de L. de Kersers, *Essai de reconstitution du cartulaire de ND de Salles*, ADC, 18 J 244, surtout la liasse 19 : « *saint Da&gobert 56e archevêque de Bourges en l'an 1012, convertit ledit monastère de religieuses en église collégiale de chanoines qu'il y estably par le secours de Godefroy vicomte de Bourges et le consentement de Robert roy de France* ». Probablement authentique, car s'insère dans une série de création de collégiales par Dagbert : Saint-Oustrille, ND de Montermoyen…[15]

[15] Rens. écrits d'après A. Dubreucq.

- Tableaux :

Fig. 1 - Répartition des vocables (par type de saints honorés) dans le sud-est du diocèse de Bourges :

Églises du diocèse représentant les vocables typiques		Églises du diocèse honorant (au VIIe et VIIIe siècles) les saints martyrs	Églises du diocèse honorant (à l'époque carolingienne) les saints évêques, moines et ermites du diocèse	Églises célébrant les saints évêques et moines extérieurs au diocèse
V-VIe siècles	-Sainte-Marie :11 -Saint-Martin :25 -Saint-Jean-Baptiste :5 -Saint-Étienne (patron de la cathédrale de Bourges) : 5	Martyrs d'orient -Saint-Romain :1 -Saint-Georges :4 -Saint-Christophe :2 -Saint-Blaise :2 -Saint-Sylvain :1 Martyrs d'occident -Saint-Laurent :3 -Saint-Julien :6 -Saint-Martinien :1 -Saint-Vincent :3 -Saint-Maurice :4 -Saint-Saturnin :4 -Saint-Symphorien :1 -Saint-Caprais :1 -Gervais et/ou Saint-Protais :3 -Saint-Denis :4 -Saint-Priest :4	Saints évêques du diocèse -Saint-Ursin :1 -Saint-Palais :1 -Saint-Désiré :1 -Saint-Sulpice :4 Saints moines et ermites du diocèse -Saint-Marien :1 -Saint-Patrocle :2 -Saint-Marcel († à Argenton au IIIe siècle) :2	Saints évêques -Saint-Martial (Limoges) :3 -Saint-Bonnet (Clermont) :5 -Saint-Germain (Paris) :1 -Saint-Germain (Auxerre) :1 -Saint-Denis (Paris) :4 -Saint-Aignan (Orléans) :2 -Saint-Hilaire (Poitiers) :2 -Saint-Aubin (Angers) :1 -Saint-Priest (Clermont) :4 -Saint-Éloi (Noyon) :3 -Saint-Genès (Arles) :4 Saints moines et ermites -Saint-Pardoux :3 -Sainte-Radegonde :1 -Saint-Menoux :1 -Saint-Pourçain :4
VIIe-VIIIe siècles	Saints Apôtres -Saint-Pierre et/ou Saint-Paul :13 -Saint-André :1 -Saint-Barthélémy :1			
IXe-XIe siècles	-Sainte-Trinité :1 -Sainte-Marie :11 -Saint-Jacques :2 -Saint-Christophe :2 -Saint-Michel :2 (dont un incertain) -Saint-Georges :4			

Fig. 2 - Toponymes à consonance religieuse dans le sud-est du diocèse de Bourges[1] :

Cella	*Monasterium*	*Oratorium*	*Basilica*	*Martirium*
La Celle[2] Sellat/Cellat[3]	Monestier[4] Ménitroux ?[5]	Louroux-Bourbonnais[6] Louroux-de-Bouble[7] Louroux-Hodement[8] Louroux-de-Beaune[9] Lourthioux[10] Lours[11]	Bazergues[12]	Martourets[13]

[1] PÉRICARD Jacques, *Ecclesia Bituricensis…op. cit.*, p. 194-201 ; de LAUGARDIÈRE Maurice, *L'Église de Bourges avant Charlemagne*, Tardy, Paris – Bourges, 1951, p. 107-111. Nous ne notons aucune trace de toponymes dérivés de *ecclesia* et de *domnus/a.*
[2] Allier, ar. Montluçon, c. Marcillat-en-Combraille.
[3] Comm. Mazirat, Allier, ar. Montluçon, c. Marcillat-en-Combraille.
[4] Allier, ar. Moulins, c. Chantelle.
[5] Allier, comm. Huriel, ar. Montluçon.
[6] Allier, ar. Montluçon, c. Hérisson.
[7] Allier, ar. Montluçon, c. Ébreuil.
[8] Allier, ar. Montluçon, c. Hérisson.
[9] Allier, ar. Montluçon, c. Montmarault.
[10] Allier, comm. Villefranche d'Allier, ar. Montluçon, c. Montmarault.
[11] Allier, comm. Treban, ar. Moulins, c. le Montet.
[12] Comm. Commentry, Allier, ar. Montluçon.
[13] Allier, comm. Givarlais, ar. Montluçon, c. Hérisson.

Fig. 3 - Table de la liste des églises et prieurés (par département) des possessions déoloises hors, ou en marge du Diocèse de Bourges d'après la bulle de Pascal II[14] :

Allier	
Églises ou prieurés du diocèse de Bourges en marge du diocèse de Clermont	
Texte	**Localisation**
monasterium de Uriaco cum ecclesiis et capellis suis	Huriel
Sancti Martini de Castro	Huriel
Sancti Nicholai	Huriel
Sancti Martiniani	Saint-Martinien
Sancti Silvei	Saint-Sauvier
ecclesiam de Olcas	Ouches, com. Prémilhat
Novam Ecclesiam	Neuvéglise, com. Huriel
ecclesiam de Curte Sancti Victoris cum parrochia sua	Saint-Victor
ecclesiam de Salgiaco cum appenditiis suis	Saugeat, com. Saint-Victor
ecclesiam de Mesples	Mesples
ecclesiam de Orcenai	Orcenais
Églises ou prieurés du diocèse de Clermont	
ecclesiam de Sorbers	Sorbier, com. Jaligny
Creuse	
Églises ou prieurés de diocèse de Bourges en marge du diocèse de Limoges	
Texte	**Localisation**
ecclesiam de Crosnenc, cum capelis suis	Crozant
Églises ou prieurés du diocèse de Limoges	
ecclesiam Sancti Austregisili de Turre	Tour-Saint-Austrille (La), com. Saint-Dizier-la-Tour
cum capella Sancti Michaelis	Saint-Michel, com. Chénérailles
ecclesiam sancti Desiderii ejusdem castri	Saint-Dizier-la-Tour
ecclesiam de Vigevila, cum parochia sua	Vigeville
Andesmensem ecclesiam	Anzème
Monasterium de Pradels, cum parochia sua	Pradeau, com. Toulx-Sainte-Croix
capellam de Bociaco	Boussac
ecclesiam de Noent	Nohant
ecclesiam de Magniaco, cum appenditiis suis	Magnat-l'Étrange
ecclesiam de Lata Petra	Ladapeyre
ecclesiam de Domo Faginea	Maisonfeyne
capellam sancti Petri de Duno	Dun-le-Palestel
ecclesiam de Nozelio	Nouzier
ecclesiam de Musterio	Moutier-Malcard
ecclesiam de Musterol	Mortroux
ecclesiam de Cerciliaco	Tercillat
ecclesiam sancti Martini	Saint-Dizier-la-Tour
Sancti Desiderii	Saint-Dizier-la-Tour
ecclesiam Nozerol	Nouzerolles
ecclesiam Meanis	Measnes
Indre-et-Loire	
Texte	**Localisation**
ecclesiam de Ligolio	Ligueil

[14] D'après HUBERT Eugène, « Recueil des chartes… » *op. cit.*, n° 113, p. 137-43, (une grade partie des identifications a été faite par Eugène Hubert. Cf., également Marc du Pouget avec la participation de J. de Fontérault, *Pouillés de la province de Bourges...*, 1961-1962 (*Recueil des historiens de la France*) ; MAURET-CRIBELLIER V., *L'abbaye de Déols et ses possessions*, I, mémoire de maîtrise d'histoire de l'art, Université Paris X-Nanterre, 1991, dact. ; PÉRICARD Jacques, *Ecclesia Biturícensis. Le diocèse de Bourges des origines à la réforme Grégorienne*, Clermont-Ferrand, Fondation Varenne, 2006.

ecclesiam de Insula Bucuardi	Ile-Bouchard (L')
ecclesiam Sancti Flodovei	Saint-Flovier
Charente-Maritime	
Texte	**Localisation**
ecclesiam de Brenniaco	Bernay
Loire-Atlantique	
Texte	**Localisation**
ecclesiam de Letge	Légé
ecclesiam de Mala Valle	Mauves-sur-Loire
Insulam cum ecclesia de Andria	Indre
capellam de castro Begonis	Bouguenais
ecclesiam de Boia	Bois (Le)
ecclesiam de Musterlensi, cum capella sua	Montrelais
ecclesiam Sancti Genonis	Saint-Géréon
Loiret	
Texte	**Localisation**
Aurelianensis ecclesiam Sancti Vincentii	Orléans
Deux-Sèvres	
Texte	**Localisation**
ecclesiam de Fortio cum appenditiis suis	Fors
Vendée	
Texte	**Localisation**
ecclesiam de Rocha Cervaria	Rochesvière
Vienne	
Texte	**Localisation**
ecclesias de Salgiaco	Saulgé
ecclesiam de Bonis	Bonnes
Haute-Vienne	
Texte	**Localisation**
monasterium de Pontiaco	Châteauponsac
cum capella Sancte Marie	Châteauponsac
Non identifié	
ecclesiam de Gaula	
ecclesiam de Cosdra	

Fig. 4 - Liste des prélats bituriges d'Ursin (IVe siècle) à Audebert († 1097) connus d'après leurs lieux d'inhumation[15] :

Liste des prélats	**Dates d'épiscopat ou mentions**	**Lieux d'inhumation**	**Mentions, traditions bibliographiques**	**Remarques**
Ursin	IIIe-IVe siècle ?	Saint-Symphorien/-Ursin	*Gl. Conf.*, c. 79	Grégoire de Tours rapporte que c'est ici que le corps retrouvé de saint Ursin fut déposé. Il évoque, du temps de l'évêque Probien (551/2-561/2), l'invention de son tombeau par *Agustus*, abbé de Saint-Martin-de-Brives puis Saint-Symphorien et par saint Germain de Paris, de passage dans la capitale berruyère.
Sénécien	Date incertaine	Sainte-Croix	*Patriarchum Bituricense*, éd. LABBE Philippe, *Nova Bibliotheca*, t. II, p. 10	Au XVIe siècle, on honorait encore sa sépulture dans l'église Sainte-Croix.
Itier	IVe-Ve siècle ?	Sainte-Croix	*Patriarchum Bituricense*, éd. LABBE Philippe, *Nova Bibliotheca*, t. II, p. 12	
Viator	IV-Ve siècle ?	Sainte-Croix	THAUMAS de la THAUMASSIERE Gaspard, *Histoire de Berri*, p. 290 ; de LAUGARDIÈRE Maurice, *L'Église de Bourges… op. cit.*, p. 41	
Simplice	472	Église-du-Château/Saint-Outrille	*Epist.*, VII, 5, 8, 9 ; de LAUGARDIÈRE Maurice, *L'Église de Bourges… op. cit.*, p. 146-148	la *Vita S. Austregisili* n'emploie jamais le terme de *monasterium* pour designer la basilique de Saint-Outrille. Pas de mentions de moines ou de l'activité épiscopale. Silence qui est largement sur-interprété par M. de Laugardière. Il semble plus simplement qu'il n'y ait pas de monastère à cette époque.
Arcadius	538-541	Saint-Symphorien/-Ursin	de LAUGARDIÈRE Maurice, *L'Église de Bourges… op. cit.*, p. 71, 101, d'après l'auteur du *Patriarchum Bituricense*, éd. LABBE Philippe, *Nova Bibliotheca*, t. II, p. 25	Il reposait près de la tombe ou de la châsse de saint Ursin au XVIe siècle, on honorait encore sa sépulture au chapitre Saint-Ursin.
Félix	573	Église-du-Château/Saint-Outrille	*Gl. Martyr.*, c. 33 ; *Gl. conf.*, c. 100	Grégoire de Tours mentionne notamment les miracles opérés autour de son tombeau. Au XVIe siècle, on honorait encore sa sépulture au chapitre Saint-Ursin. Grégoire de Tours ne l'élève pas au rang de saint.
Rémi	581/3-†584	Église-du-Château/Saint-Outrille	*Patriarchum Bituricense*, éd. LABBE Philippe, *Nova Bibliotheca*, t. II, p. 31	Il décède d'après Grégoire de Tours au début de l'année 584 (*H.F.*, VI, c. 38, 39 ; et X, c. 26), tandis que la tradition veut qu'il soit enterré dans l'église du Château.
Sulpice (I)	584-†591	Église Saint-Julien puis Saint-Symphorien/-	*Patriarchum Bituricense*, éd. LABBE Philippe, *Nova Bibliotheca*, t. II, p. 33	Il décède d'après Grégoire de Tours en 591 (*H.F.*, X, 25), tandis que la tradition veut qu'il soit

[15] Par ordre chronologique d'après la liste des prélats de PÉRICARD Jacques, *Le diocèse de Bourges... op. cit.*, Chapitre préliminaire : Prosopographie des évêques de Bourges, p. 65-104 ; Liste épiscopale, d'Ursin à Audebert (IVe siècle ?-1097). * cf., concernant Saint-Sulpice également considérée comme nécropole royale.

		Ursin		enterré à Bourges dans l'église Saint-Julien (disparue aujourd'hui), avant d'être transféré dans l'église Saint-Ursin.
Apollinaire	VIIe siècle	Église-du-Château/Saint-Outrille	de LAUGARDIÈRE Maurice, *L'Église de Bourges… op. cit.*, p. 71, 101	Il est inhumé en l'Église-du-Château, mais honoré plus tard le cinq octobre, soit le même jour que saint Apollinaire de Valence ; d'ou confusion.
Austrégisile	614-†624	Église-du-Château/Saint-Outrille	*Miracula S. Austrigisili* (*BHL* 841-842), éd. B. Krusch, *MGH*, *SRM*, IV, p. 200-208	
Sulpice II	626/627-†647	Saint-Sulpice	*Vita I Sancti Sulpicii* (BHL 7927-7928), éd. Krusch, *MGH*, *SRM*, IV, 8, p. 377 ; *Vita II Sancti Sulpicii* (BHL 7930), *AA SS*, *Ian.*, II, 43, p. 538	
Roi d'Aquitaine : Charles l'Enfant*	†866	Saint-Sulpice	*Annales Bertiniani*, a. 866, p. 130.	Il est le fils de Charles le Chauve dont le frère Carloman « se trouvait en Berry à ce moment, afin d'assurer semble t-il l'installation de Vulfade à Bourges. Lorsque Charles l'Enfant mourut à la *villa* royale de Buzançais, Carloman et l'archevêque vinrent alors l'enterrer à Saint-Sulpice ».
Sigin	VIIIe siècle	Saint-Ambroix	Pour la vie du saint : *vita Siggeramnus* (MGH, *SRM*, t. 4, éd. B. KRUSCH, p. 603). Sur la tradition : THAUMAS de la THAUMASSIERE Gaspard, *Histoire de Berry*, livre 4, c. 36	Il est enterré dans l'église de Saint-Ambroix (autrefois le nom de Saint-Pierre de Brisiac), dans le faubourg de Bourges. Au XVIIe siècle on pouvait lire un fragment d'épitaphe sur son tombeau: « *Hic jacet ecclesiae pastor fidusque maritus. Abscondit durus viscera cara* lapis ».
Raoul	Janvier 841-†866, avant le 18 août	Saint-Sulpice	*AASS*, *iun.*, t. 5, p. 103	Il intervint souvent en faveur de Saint-Sulpice de Bourges.
Dagbert	987, après le 21 mai-†1012, 18 janvier	Église-du-Château/Saint-Outrille	*Patriarchum Bituricense*, éd. LABBE Philippe, *Nova Bibliotheca*, t. II, p. 25 ?	Il réforme l'établissement en chapitre séculier La date de sa mort est fournie par un obituaire du XIVe siècle de l'église du Château de Bourges (BN, n. acq. lat. 365, f°3). Date qui concorde avec l'acte du 3 août 1012 en faveur de la communauté. Pour la datation, cf. R.-H. BAUTIER, « La prise en charge du Berry », p. 36-38.
Richard II	23 avril 1071-†22 ou 23 avril 1093	Abbaye de Plaimpied	*Patriarchum Bituricense*, éd. LABBE Philippe, *Nova Bibliotheca*, t. II, p. 86	Abbaye qu'il fonde, placée sous Règle de saint Augustin. Il y est inhumé en 1093. Son gisant réalisé au XIIIe siècle, repose aujourd'hui dans l'église de Plaimpied.

- Généalogies :

Fig. 1 - Généalogique de Berthoara[31] :

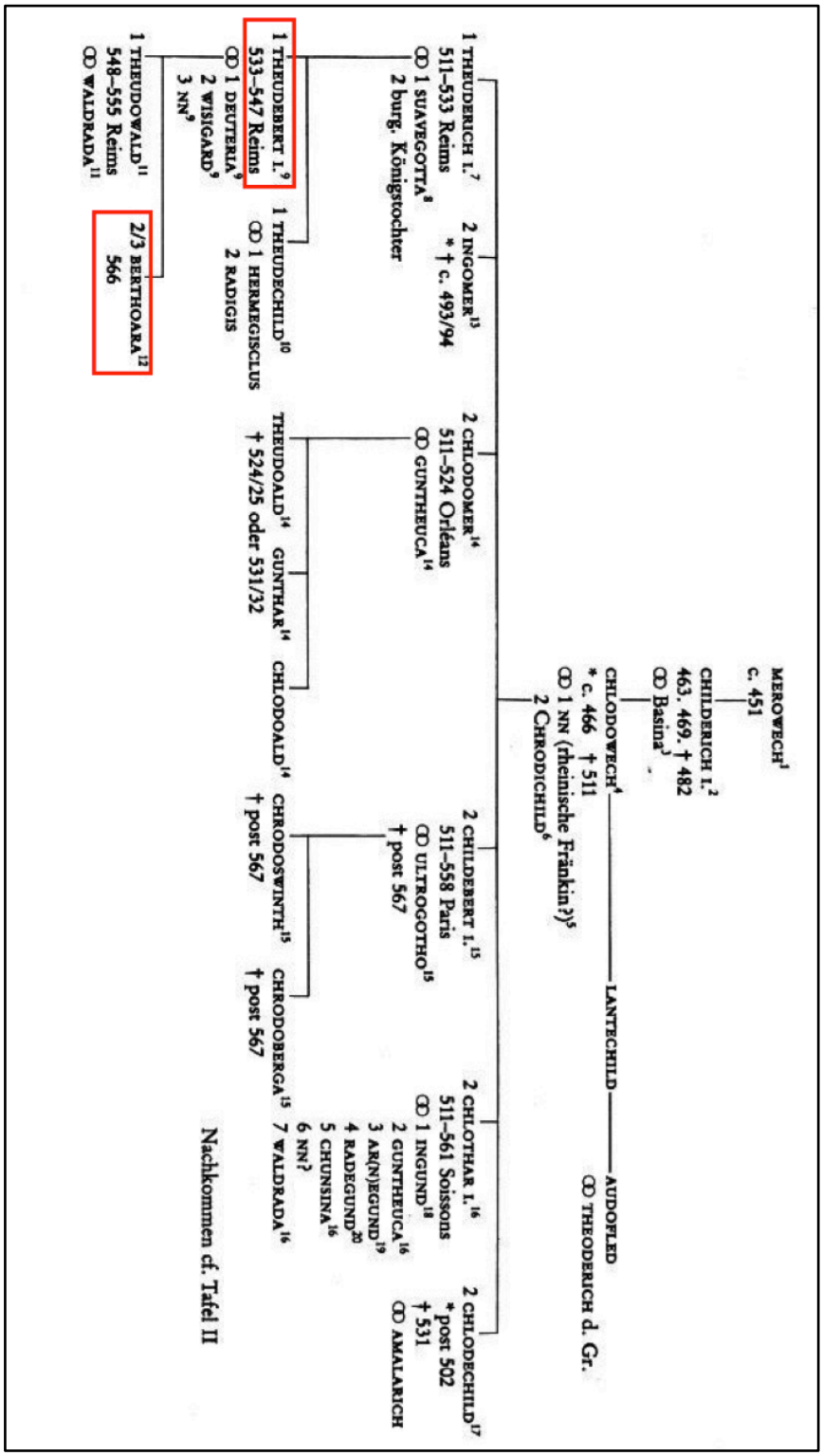

[31] D'après EWIG Eugen, « Die Namengebung bei den ältesten Frankenkönigen und im merowingischen Königshaus », dans *Francia*, t. XVIII, 1991, p. 21-69, tableau généalogique, p. 48.

Fig. 2 - Généalogie de Grégoire de Tours[1] :

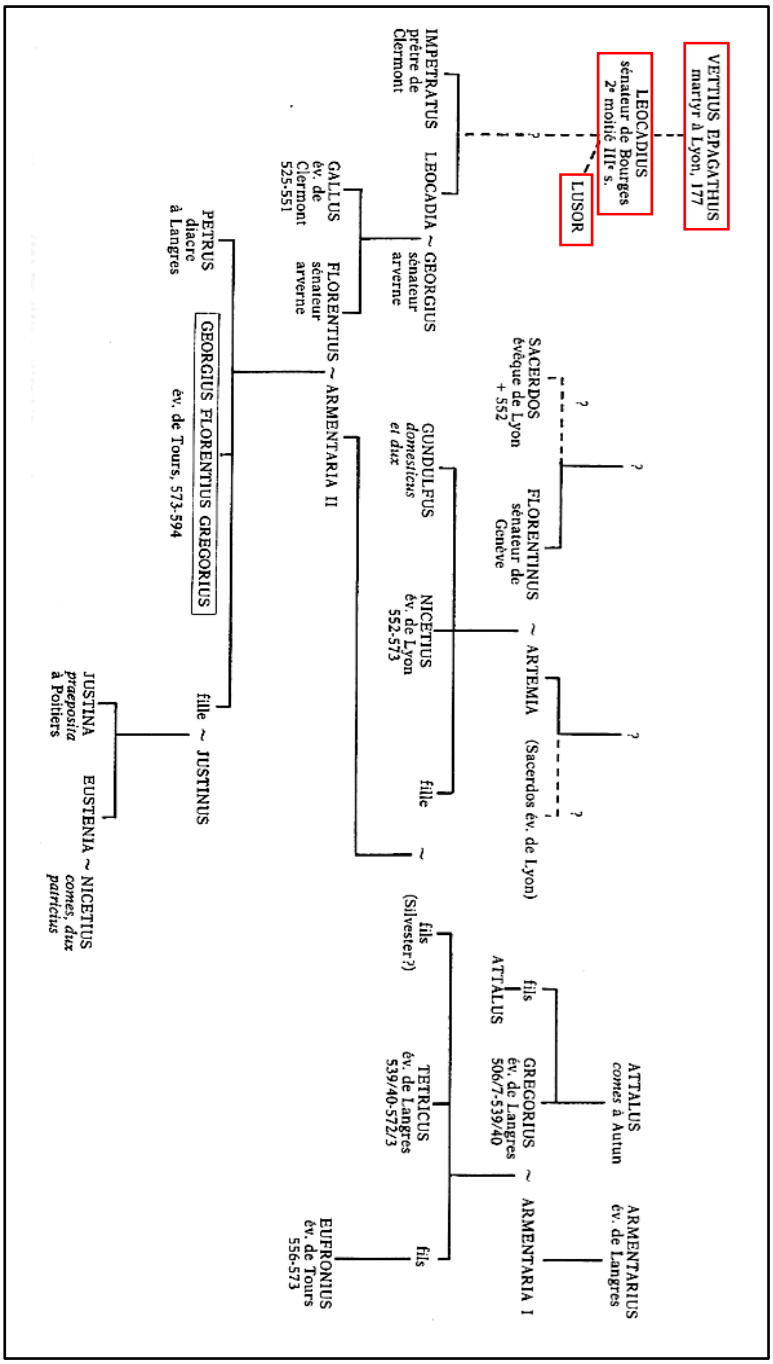

[1] D'après PIETRI Luce, *La ville de Tours du IVe au VIe siècle. Naissance d'une cité chrétienne*, Paris, École française de Rome, 1983, cf., appendice 2, *La famille de Grégoire de* Tours, p. 792.

- Corpus des sites :

-Avertissement-

Les sites apparaissent par ordre alphabétique des communes par départements. Il est question des édifices du IVe – XIe siècle ayant fait l'objet de prospections/relevés. La continuité des sites est privilégiée par la singularisation des phases de changements de l'antiquité à celles intervenants après le XIe siècle..

Les résultats sont exposés sous forme de fiches publiées dans le cadre de l'ANR *CARE*[33]. Enfin les localités sont désignées selon les abréviation suivantes : Comm. (Commune), ar. (arrondissement), c. (canton).

[33] Pascale CHEVALIER et Christian SAPIN, « *ANR Corpus architecturae religiosae europeae [CARE], saec.IV-X* », *Bulletin du centre d'études médiévales d'Auxerre* [En ligne], 12 | 2008, mis en ligne le 15 juillet 2008 - 16 septembre 2009. Les résultats publiés sont mis en ligne sur le site *care.u-bourgogne.fr*

- Églises des communes de l'Allier.

DEUX-CHAISES/ ÉGLISE SAINT-DENIS :

Données :

Topographie :

Département : Allier **Localisation:** ar. Moulins, c. Le Montet

Insee : 03099 **Adresse/Lieu dit :** Deux-Chaises (église du bourg)

Références cartographiques : Carte IGN

Latitude : 6° 22' 51'' Nord **Longitude :** 3° 02' 18'' Est

Altitude : Altitudes mini. 375 m - maxi. 503 m

Sources historiques et identification :

Sources : Faux du XIIe s, datés de 636 et 802 : *ecclesia de Duabus casis,* Cartulaire de la Chapelle-Aude, n°6 et 11 / Faux XIIe s, daté de 1088 : *aecclesia de Duabus Casis, ,* Cartulaire de la Chapelle-Aude, n°20 / 1095-1097 : *Duas Casas,* Chartes du Bourbonnais, n°10. (J. Péricard, p. 320)

Bibliographie et sources archéologiques : J. CLEMENT, *Découverte dans le bourg de Deux-Chaises des fondations de l'église primitive et de sépultures de diverses époques*, dans *Bulletin de la Société d'Émulation du Bourbonnais*, t. XVII, 1898, p. 58-61.

Damien MARTINEZ, *Les Eglises du haut Moyen Age dans l'ancien diocèse de Clermont et ses marges… op. cit.*, Clermont-Ferrand, Université Blaise Pascal Clermont-Ferrand II, UFR Lettres, Langues et Sciences Humaines, 2009.

Conservation : État actuel : église du XIe siècle en fonction.

Titulaire historique : Denis **Titulaire actuelle :** Denis

Diocèse actuel : Moulins **Diocèse historique :** Bourges

Contexte d'implantation :

Structures antérieures : Sarcophages retrouvés en 1897 : CAG 03, n°213 et colonnettes antiques ? ou modernes ? encadrants une niche à relique placée au niveau du chœur.

Habitat contemporain : Église primitive du VIIIe - IXe siècle, retrouvée à côté de l'actuelle.

L'endroit est cité de façon certain en 1095-97, pour déterminer les confronts d'une terre vendue par Aimon, frère d'Archambaud de Bourbon au prieur du Montet. (J. Péricard, p. 320)

Fonction :

Description : Présence d'une occupation antique certainement prolongée durant le haut Moyen Âge et le Moyen Age central.

Articulation en états :

Structure complexe :

État : I

Edifices et annexes : État VIIIe – IXe siècle : église primitive.

État : II

Edifices et annexes : État du XIe siècle dans les murs gouttereaux.

État : III

Edifices et annexes : État du XIIe siècle : état actuel de l'édifice.

Matériaux et techniques de construction :

État : I

Maçonnerie : Église primitive : Les fondation d'une « petite basilique antérieure à l'église actuelle » ne présentent que deux murs de l'unique nef et une partie de l'abside. Il est noté qu'une petite annexe quadrangulaire est accolée sur le flanc sud. Les murs varient entre 75 et 80 cm d'épaisseur, et sont appareillés en pierres « réunies par de la terre glaise » ; tandis que certaines portions sont liées par un mortier. Ces parties mesurent entre 65 et 70 cm d'épaisseur, et 80 cm pour les fondements qui les portent.

État : II

Maçonnerie : Église actuelle : élévations du XIe siècle. Les deux murs gouttereaux (adjacents) sud, se distinguent du reste des l'édifice recouvert par un enduit. Le petit appareil est adjacent au moyen appareil. Il est utilisé dans les chainages d'angles. Utilisation importante du mortier liant les pierres. Mélange du petit et du moyen appareil.

Espaces funéraires :

Etat : « Débris de sépultures ». Et sarcophages du haut Moyen Âge.

Structure : Grès ?

Remplois :

Liste des remplois : Colonnettes remployées dans l'édifice actuel. (dans une niche).

Considérations critiques sur les états et sur la chronologie :

Chronologie :

État II : Époque carolingienne (VIIIe – IXe siècles)

État III : XIe siècle.

État IV : XIIe siècle.

DOMÉRAT/ ÉGLISE SAINTE-MARIE :

Données :

Topographie :

Département : Allier **Localisation:** ar. Montluçon

Insee : 03101 **Adresse/Lieu dit :** Domérat (église du bourg)

Références cartographiques : Carte IGN

Latitude : 46° 21’ 40’’ Nord **Longitude :** 2° 32’ 07’’ Est

Altitude : Altitudes mini. 197 m - maxi. 376 m

Sources historiques et identification :

Sources indirectes : 1071-1093 : *Stephanus de Domairac, Cartulairede la Chapelle-Aude*, GAUTIER, n°3 / 1158 : *ecclesia Sancte Marie de Domariaco* (bulle d'Adrien IV, éd. CHAIX de LAVARENE, *Correspondance*, n°151. Mentionnée parmi les possessions du chapitre d'Evaux. (J. Péricard, p. 321)

Bibliographie et sources archéologiques : SRA, *Bilan scientifique 1999*, Direction générale des affaires culturelles, SRA, 2001.

Conservation : État actuel : église du XIIe siècle en fonction. Crypte du XIe siècle.

Titulaire historique : Marie **Titulaire actuelle :** Marie

Diocèse actuel : Moulins **Diocèse historique :** Bourges

Fonction :

Description : Crypte du XIe siècle.

Articulation en états :

Structure complexe :

État : I

Edifices et annexes : État XIe siècle : crypte

État : II

Edifices et annexes : État du XIIe siècle : église et cimetière

Considérations critiques sur les états et sur la chronologie :

Chronologie :

État I : XIe siècle.

État II : XIIe siècle.

GIPCY/ ÉGLISE SAINT-PIERRE :

Données :

Topographie :

Département : Allier **Localisation:** ar. Moulins, c. Souvigny.

Insee : 03122 **Adresse/Lieu dit :** Gipcy (église du bourg)

Références cartographiques : Carte IGN

Latitude : 46° 30′ 12″ Nord **Longitude :** 3° 03′ 18″ Est

Altitude : Altitudes mini. 244 m - maxi. 433 m

Sources historiques et identification :

Sources indirectes : XIIIe s : mention dans la liste de l'archevêché des églises du diocèse, *Pouillés*, p.141-152, (J. Péricard, p. 328).

Conservation : État actuel : église du XIIe siècle en fonction.

Titulaire historique : Pierre **Titulaire actuelle :** Pierre

Diocèse actuel : Moulins **Diocèse historique :** Bourges

Contexte d'implantation :

Structures antérieures : Sarcophage mérovingien.

Habitat contemporain : Prieuré de bénédictines dépendant de Saint-Menoux (date de création inconnue). Chapelle autrefois de Saint-Fiacre au lieu dit le "champ de la Chapelle", au nord du bourg, près d'une source.

Fonction :

Description : Présence d'une occupation dès l'époque mérovingienne prolongée durant le reste du haut Moyen Âge et au Moyen Age central.

Articulation en états :

Structure complexe :

État : I

Edifices et annexes : État de la fin du Xe siècle : reste des anciens murs gouttereaux de l'édifice.

État : II

Edifices et annexes : État du XIe siècle : reste des anciens murs gouttereaux de l'édifice, chronologie relative.

État : III

Edifices et annexes : État du XIIe siècle : état actuel de l'édifice.

État : IV

Edifices et annexes : État du XIIIe - XIVe siècle : portes percées au niveau des murs gouttereaux sud

Matériaux et techniques de construction :

État : I

Maçonnerie : Le type d'appareil employé, dans les deux des murs gouttereaux sud réaménagés, s'apparente à une phase de construction de la fin de Xe siècle. Unité comprenant le mur et le chainage d'angle. Appareillage en moellons majoritairement quadrangulaires, liés par un mortier gris/marron plus fin et plus « terreux » que celui de la phase du XIIe siècle. La mise en œuvre donne l'impression d'une assise plus ou moins régulière favorisant ainsi l'emploi important d'un liant.

État : II

Maçonnerie : Stratigraphie entre la phase Xe siècle et celle du XIIe siècle. Sorte de reprise qui pourrait être par déduction datable du XIe siècle ? Second état perturbée par le troisième (XIIe siècle). Liant en parti décollé. Les pierres ont une taille relativement marquée, elles sont d'avantage allongées et gagnent en dimension. Appareillage composé aussi de moellons buts. Morceaux de briques intercalés.

État : III

Maçonnerie : Petit appareil en moellons taillés et cassés. Liant de mortier jaunâtre. Moyen appareil régulier et ordonné dans la construction. Ouverture (fenêtre). XIIe siècle.

État : IV

Maçonnerie : Ouvertures percée sur chacun des deux murs gouttereaux (portes), dont une présente un linteau en bâtière. Sensiblement rebouchés pendant la même époque ? XIIIe – XIVe siècles.

Espaces funéraires :

Etat : Sarcophage mérovingien trouvé à proximité de l'église (J. Péricard p. 328).

Remplois :

Liste des remplois : Dans les portes comblées (murs gouttereaux sud), remplois du XIIe siècle et un remploi antique ?

Considérations critiques sur les états et sur la chronologie :

Chronologie :

État I : Époque mérovingienne ? (VIe – VIIe siècles).

État II : État de la fin du Xe siècle.

État III : État du XIe siècle.

État IV : XIIe siècle. Édifice en état.

État V : XIIIe – XIVe siècles. Réaménagements

NÉRIS-LES-BAINS/ ÉGLISE SAINT-GEORGES :

Données :

Topographie :

Département : Allier **Localisation:** ar. Montluçon, c. Montluçon Sud

Insee : 03195 **Adresse/Lieu dit :** Néris-les-Bains (église du bourg)

Références cartographiques : Carte IGN

Latitude : 46° 17′ 19″ Nord **Longitude :** 2° 39′ 44″ Est

Altitude : Altitudes mini. 230 m - maxi. 241 m

Sources historiques et identification :

Sources indirectes : VIe s, *vicus Nereensis* Grégoire de Tours *Vitae Patrum*, 9 / 834 et 838, *in Nerisio,* L. Levillain, *Recueil des actes de Pépin Ier et de Pépin II*, n°24 et 36 / 1078-1095, *aecclesia de Neiris,* Chazaud, *Chronologie*, n°17 / 1158, *ecclesia Sancti Georgii de Neris,* Bulle d'Adrien IV, Chaix de Lavarene, *Correspondance*, n°151 / 1187-1188, *parochia de Neris,* Chartes du Bourbonnais, n°23. (J. Péricard, p. 354).

Bibliographies et sources archéologiques :

CLEMENT J., Fouilles dans l'église de Néris, dans Bulletin de la Société d'Emulation du Bourbonnais, Moulins, 1921, p. 27- 32.

Id., Notes sur les sépultures découvertes à Néris,,, 1926, p. 64.

LÉGARD Sophie, *La nécropole du haut Moyen Âge de Néris-les-Bains*, dans *Les Cahiers du Bourbonnais*, 1997, n°162.

Id., Néris-les-Bains, dans N. DUVAL, Les premiers monuments chrétiens de la France : sud-ouest et Centre, Paris, 1996, p. 59–60.

MARTINEZ Damien, *Les Eglises du haut Moyen Age… op. cit.*

MOREL David, *Tailleurs de pierre, sculpteurs et maîtres d'œuvre dans le Massif Central... op. cit.*

M. PROU, M. DESHOULIERES, *L'Eglise de Néris-les-Bains*, Paris, 1922.

SRA, *Bilan scientifique 2005*, Direction générale des affaires culturelles, SRA, 2006.

CAG 03, n°311

Conservation : État actuel : église du VIe, d'époque carolingienne et du XIe – XIIe siècles en fonction.

Titulaire historique : Georges **Titulaire actuelle :** Georges

Diocèse actuel : Moulins **Diocèse historique :** Bourges

Contexte d'implantation :

Structures antérieures : Carrefour de voies romaines. Station thermale romaine (*Aquae Nerii)*. Inscription antique. Infrastructures d'époque romaines. *Vicus.*

Habitat contemporain : Bâtiment de l'Antiquité tardive et du haut Moyen Âge : Mur gouttereau du VIe siècle. Découverte d'une nécropole du haut Moyen Âge. Contexte favorable à la mise en place de structures religieuses.

Fonction :

Description : Présence d'une occupation durant l'antiquité Tardive et l'époque mérovingienne prolongée sur le reste du Moyen Age.

Articulation en états :

Structure complexe :

État : I

Edifices et annexes : État de l'Antiquité tardive / VIe siècle, encore en élévation sur les deux tiers des murs.

État : II

Edifices et annexes : État carolingien (-Xe siècle ?), encore en élévation sur la moitié du mur gouttereau sud, dans l'axe de la première travée .

État : III

Edifices et annexes : État du XIe – XIIe siècle reprenant les structures antérieures.

Matériaux et techniques de construction :

État : I

Maçonnerie : Au niveau des parements de la majeur partie des gouttereaux nord. Moellons réguliers quadrangulaires en petit appareil, liés par un mortier restauré. Les assises de pierre sont alternées par des assises de trois rangées de briques : *opus mixtum.* VIe siècle ?

État : II

Maçonnerie : Sur la moitié du mur gouttereau sud, dans l'axe de la première travée, le parement alterne huit assises de deux rangées de pierre peu calibrées. Elles sont alternées par des assises de simple rangée de briques : *opus mixtum* imitant les structures romains, que l'on retrouve dans la région et notamment à Saint-Étienne de Déols (F-36, Indre)[34]. Par chronologie relative et par analyse stylistique, ces structures équivalent à une fourchette chronologique proche de celles de la période carolingienne –X siècle ?

État : III

Maçonnerie : Reprise des maçonneries en élévations lors des restaurations romanes, sur l'ensemble de l'église.

Espaces funéraires :

Etat : Nécropole du haut Moyen Âge.

Structure : Grès ?

Considérations critiques sur les états et sur la chronologie :

Chronologie :

État I : Antiquité tardive / époque mérovingienne (VIe siècle)

État II : Carolingien (-Xe siècle ?).

État III : XIe - XII siècle.

[34] Indre, ar. Châteauroux, c. Châteauroux Est.

SAINT-HILAIRE/ ÉGLISE SAINT LOUP ET SAINT-HILAIRE :

Données :

Topographie :

Département : Allier **Localisation:** ar. Moulins, c. Bourbon-L'Archambault

Insee : 03238 **Adresse/Lieu dit :** Saint-Hilaire (église du bourg)

Références cartographiques : Carte IGN

Latitude : 46° 29′ 43″ Nord **Longitude :** 3° 01′ 15″ Est

Altitude : Altitudes mini. 265 m - maxi. 420 m

Sources historiques et identification :

Sources indirectes : L'église n'est mentionnée et confirmée parmi les possessions de l'abbaye de Souvigny qu'en 1152, *Sanctus Hilarius,* bulle d'Eugène III, Chaix de Lavarene, *Correspondance*, n°140. (J. Péricard, p. 377).

Bibliographie et sources archéologiques : PH. BET, H. VERTET, Recherches archéologiques dans le Bourbonnais, dans Revue archéologique sites, supplément au n° 9, 1980, p. 37.

Damien MARTINEZ, *Les Eglises du haut Moyen Age… op. cit.*

CAG 03, n°5.

Conservation : État actuel : église du XIIIe siècle en fonction.

Titulaire historique : Loup et Hilaire **Titulaire actuelle :** Loup et Hilaire

Diocèse actuel : Moulins **Diocèse historique :** Bourges

Contexte d'implantation :

Structures antérieures : Ruines d'un bâtiment antique

Habitat contemporain : Dépôt de sarcophages du haut Moyen Âge.

Fonction :

Description : Présence d'une occupation antique prolongée au haut Moyen Âge et au Moyen Âge central.

Articulation en états :

Structure complexe :

État : I

Edifices et annexes : État (ind.) au niveau du soubassement de l'un des murs gouttereau sud.

État : II

Edifices et annexes : État du XIIIe siècle (église actuelle).

Matériaux et techniques de construction :

État : I

Maçonnerie : Soubassement s'apparentant très certainement à un hérisson de fondation (ind. : antique ou du haut Moyen Âge ?). Structure en petit appareil formant une semelle débordante, en moellons plus ou moins plats, assemblée de façon moyennement régulière et bouchée par un remblais.

État : II

Maçonnerie : Église du XIIIe siècle.

Espaces funéraires :

Etat : Sur le pourtour de l'église, l'aire funéraire se compose de plus d'une vingtaine d'inhumations (sarcophages du haut Moyen Âge, ainsi que tombes en pleine terre) orientées différemment et réparties sur trois niveaux. Elles sont associées à des murs en petit appareil. Les structures sembles étrangères à une quelconque fonction funéraire. Les sarcophages pourraient alors avoir été déposés de manière désordonnée (par manque de place), dans des ruines d'un bâtiment antique préexistant.

Structure : Grès ?

Considérations critiques sur les états et sur la chronologie :

Chronologie :

État I : Époque antique.

État II : Époque (ind. : antique ou du haut Moyen Âge ?).

État III : XIIIe siècle.

- Églises des communes de l'Indre.

DÉOLS/ ÉGLISE SAINT-ÉTIENNE (-LUDRE) :

Données :

Topographie :

Département : Indre **Localisation:** ar. Châteauroux, c. Châteauroux Est.

Insee : 36063 **Adresse/Lieu dit :** Église paroissiale. L'édifice se trouve à l'époque médiévale sur le plateau à l'extrémité nord de l'agglomération déoloise.

Références cartographiques : Carte IGN

Latitude : 46° 49′ 51″ Nord **Longitude :** 1° 42′ 24″ Est

Altitude : Altitudes mini. 140 m - maxi. 165 m

Sources historiques et identification :

Sources indirectes : VIe s, *in Dolensi vico* Grégoire de Tours, *Glor. Conf*., 90 / VIe-VIIes, DOLUS VICO, DEPEYROT, *Numéraire mérovingien*, t. 3, p. 44 / 917, *in castro Dolis, ad ipsam ...capellam Sancte Marie sanctique Martini cum claustro*, Recueil des Chartes de l'Indre n°5 / 927, *monasterium Dolis in honore sancte Marie et beatorum Petri et Pauli*, *Recueil des Chartes de l'Indre* n°6 / 955-959, *ecclesia Sancti Lusoris*, BN lat, 12820, f° 25 v. / 1138, *S. Andree apostolus, S. Martinus, ecclesia S. Dionisii extra Dolense castrum, ecclesia S. Stephani prothomartiris, Sanctique Germani confessoris, ecclesia alia in honore Beate Marie Virginis in Burgo* Dolense, bulle d'Innocent II, *Recueil des Chartes de l'Indre*, n°141. (PÉRICARD Jacques, *Le diocèse de Bourges… op. cit.*, p. 674).

Bibliographies et sources archéologiques : AUDOUX N. et DUBANT D., «Réflexions sur l'histoire de Déols et l'apparition des premiers cultes chrétiens », dans *Revue de l'académie du Centre*, 1987, p. 81-92.

de BARTHÉLÉMY Anatole, « Histoire de Déols et de Châteauroux, par le docteur Fauconneau-Dufresne », dans *Bibliothèque de l'école des chartes*, t. XXXV, 1874, p. 396-398.

BOISSAVIT-CAMUS Brigitte, *Baies et appareils de Saint-Étienne de Déols*, pour le PCR *Matériaux, techniques de construction et datation entre Loire et Saône autour de l'an Mil*, communiqué par le CEM d'Auxerre.

DESHOULIÈRES François, « Le mystère de l'église Saint-Étienne de Déols (Indre), dans *Bulletin* Monumental, t. XCVI, 1937, p. 45-53.

DUBANT Didier, *Le Berry : 100 églises, légendes et sites*, Joué-lès-Tours, Alan Sutton (Passé simple), 2000, p. 23.

HUBERT Jean, « Les sarcophages de saint Ludre et saint Léocade à Déols », dans *Le Bulletin de la Société Nationale des Antiquaires de France*, Paris, Librairie de la société, 1926.

Id., « L'abbaye exempte de Déols et la papauté (Xe-XIIe siècle) », dans *Bibliothèque de l'École des Chartes*, t. CXLV, 1987, p. 5-44.

SAPIN Christian, « Archéologie des premières cryptes du Haut Moyen Âge en France », dans *Hortus Artium Medievalum*, Zagreb, University of Zagreb, t. IX, 2003, p. 303-314.

Conservation : État actuel : hormis le chevet, l'église du XIIe siècle restaurée au XVIe siècle est en fonction.

L'édifice est inscrit sur la liste des Monuments Historiques par arrêté du 21 octobre 1947.

Titulaire historique : Ludre **Titulaire actuelle :** Étienne

Diocèse actuel : Bourges **Diocèse historique :** Bourges

Contexte d'implantation :

Structures antérieures : *Vicus* avec de nombreux vestiges romains, mérovingiens. Établissement thermal. Site mérovingien de perception fiscal.

Habitat contemporain : Bâtiment de l'antiquité tardive et du haut Moyen Âge : chevet et chapelle/sacristie et cryptes avec élévations tardo-antique et carolingienne. Découverte d'une nécropole du haut Moyen Âge et cimetière médiéval. Orienté nord nord-est, dévie de 36° par rapport à l'est magnétique, comme tous les monuments publics (trame romaine). Le site religieux semble alors occuper l'ancien monument public. Le plan des structures est poursuivit à l'époque carolingienne (dont l'ancienne abside, et l'annexe sud désormais voûtée). À l'époque romane, l'abside est arrachée. On opte pour un chevet plat.

Fonction :

Description : Présence d'une occupation durant l'antiquité Tardive et le haut moyen Âge prolongée sur le reste du Moyen Âge.

Articulation en états :

Structure complexe :

État : I

Edifices et annexes : État de l'Antiquité tardive / VIe-VII siècles, encore en élévation dans les parties bases du chevet et dans l'angle de la chapelle/sacristie sud. Au niveau du chevet, l'abside quadrangulaire à cinq pans (et ronde à l'intérieur) est arrachée dans les parties bases. le chaînage est visible. « *En 1968 des sondages, réalisés à l'extérieur au pied du chevet dans le prolongement de la nef à l'endroit ou les arases de briques s'interrompent révélèrent, les traces d'une abside pentagonale comportant elle aussi des arases de briques* » (BOISSAVIT-CAMUS Brigitte, *Appareils de Saint-Étienne de Déols… op. cit.*).

État : II

Edifices et annexes : Aménagement de deux cryptes (Ve-VIe siècles), déjà mentionnées par Grégoire de Tours (*cellae memoriae*). « *Un ancien accès à la crypte de Saint-Ludre pratiqué dans l'épaisseur du mur sud de la nef atteste l'usage à ce niveau de l'édifice pour le remplissage du mur, de la technique de l'opus spicatum (plusieurs pierres calcaires posées inclinées sur la tranche et disposées alternativement en épi)* » (BOISSAVIT-CAMUS Brigitte, *Appareils de Saint-Étienne de Déols… op. cit.*). Il pourrait s'agir d'un premier accès privilégié.

État : III

Edifices et annexes : État carolingien (-Xe siècle). Le parement extérieur du chevet, dans sa partie médiane, est dans son ensemble mieux conservé. Les lits de pierres calcaires sont rythmés par des lits à un seul rang d'arase de briques. « *À l'intérieur de l'édifice un décapage des murs est et nord de la sacristie située au-dessus de la crypte de Saint-Ludre, effectué peu de temps avant 1937 a permis de constater que les lits d'arases de briques visibles au chevet se retrouvaient avec le même ordonnancement sur l'autre face du mur (mur oriental de la sacristie). Un vaste arc en plein cintre légèrement outrepassé donnant sur la nef. Certains claveaux de cet arc sont séparés par des briques* » (BOISSAVIT-CAMUS Brigitte, *Appareils de Saint-Étienne de Déols… op. cit.*). La crypte de Ludre devait surement à cette époque bénéficier (comme celle de Léocade ?) d'un nouvel accès donnant sur la nef.

État : IV

Edifices et annexes : État du XIIe siècle. L'abside est arrachée et l'ensemble de l'édifice est rénové. Peintures murales du XIIe siècle. Une porte est percée dans le chevet. Les contreforts viennent consolider les nouvelles élévations.

État : V

Edifices et annexes : État du XIIIe siècle. Deux baies gothiques sont percées notamment dans le chevet.

État : VI

Edifices et annexes : État du XVIe siècle. Rajouts de contreforts et d'annexes.

État : VII

Edifices et annexes : Au XXe siècle : multiples remaniements subis par les maçonneries et les enduits ajoutés. Ils ne permettent de caractériser dans l'état actuel des connaissances la composition des mortiers utilisés. L'épaisseur moyenne des joints varie entre 2 et 4 cm (BOISSAVIT-CAMUS Brigitte, *Appareils de Saint-Étienne de Déols… op. cit.*).

Matériaux et techniques de construction :

État : I

Maçonnerie : Au niveau du parement des parties basses de l'abside. Moellons réguliers allongés en petit appareil, liés par un mortier restauré. Les assises de pierre sont alternées par des assises de deux rangées de tuiles: *opus mixtum.* VIe siècle ? les assises sont réglées. Les moellons calcaire existant dans le sous-sol de la commune (Kimméridgien inférieur et Oxfordien supérieur J6-J7a). La taille et la forme correspond aux conditions naturelles d'extraction de la carrière de la commune de Déols (BOISSAVIT-CAMUS Brigitte, *Appareils de Saint-Étienne de Déols… op. cit.*).

État : II

Maçonnerie : Les cryptes-caveaux sont très remaniées au XIXe siècle. Les joints de mortiers sont restaurés. Présence du même type de moellons qu'au niveau des parties primitives du chevet. les sarcophages dits de ''Ludre'' et de ''léocade'' déposés dans chacune des cryptes sont datés du IIIe siècle. Le premier est décrit par Grégoire de Tours. Sur le bord du couvercle et sur les blocs (faisant office de support), des chrismes et des croix sont gravés surement au haut Moyen Âge. L'accès primitif dans la crypte de Ludre est appareillé en *opus spicatum*.

État : III

Maçonnerie : Reprise du parement extérieur du chevet, dans sa partie médiane et reprise probable de l'abside. Les lits de pierres calcaires sont rythmés par des lits à un seul rang d'arase de briques. Les litages sont moins respectés et les moellons sont moins biens calibrés et plus quadrangulaires. *Opus spicatum* avec l'emploi de dallettes positionnée juste au dessus. Cela permet aussi un temps de séchage plus rapide. Cette technique règle l'étape de chantier suivante, au moment où l'on reprend, avec des moellons plus volumineux, le chainage de l'angle correspondant au décrochement du chevet, c'est à dire à l'annexe chapelle/sacristie. Celle-ci est par ailleurs voûtée à cette époque, ce qui expliquerait le renforcement du chainage d'angle. Les lits d'arases de briques visibles au chevet se retrouvaient avec le même ordonnancement sur l'autre face du mur (mur oriental de la sacristie) : autrement dit une rangée simple de TCA séparant certains claveaux de l'arc en plein cintre à double rouleau, légèrement outrepassé donnant sur la nef. L'édifice est manifestement rehaussé et les étapes de chantiers réglés par l'emploi de la TCA ou de l'*opus spicatum*. Un appentis incendié devait être accolé contre l'abside. Ce projet monumental intervient sans doute à cette époque où l'on aménage un nouveau système d'accès aux cryptes.

État : IV

Maçonnerie : Rénovation romane. les nombreux trou de boulins sont significatifs du nouveau chantier comme du précédent. L'abside est arraché et l'on met en place un vaste projet de rénovation en élévation, soutenu par des contreforts. Les pierres de taille, c'est à dire les blocs en petit et moyen appareil des contreforts en calcaire proviennent probablement de la commune d'Ambrault (Bathonien J2). Carrières de Boiramier à 25 kilomètres à l'est de Déols (BOISSAVIT-CAMUS Brigitte, *Appareils de Saint-Étienne de Déols… op. cit.*).

Espaces funéraires :

Etat : Nécropole du haut Moyen Âge et cimetière médiéval.

Structure : calcaire et marbre d'une carrière des Pyrénées, (Saint-Béat?) pour le sarcophage de Ludre.

Considérations critiques sur les états et sur la chronologie :

Chronologie :

État I : Antiquité tardive / époque mérovingienne (VIe siècle)

État II : Carolingien (-Xe siècle ?).

État III : XII siècle.

État IV : XIII siècle.

État V : XVI siècle.

État VI : XXe siècle.

- Sites des communes de l'Allier.

Aubigny Mérovingien

Allier, ar. Moulins, c. Moulins-Ouest

Vocable : Genès

Découvertes archéologiques

Audes Carolingien, XIe siècle

Allier, ar. Montluçon, c. Hérisson

Vocable : Denis

Mentions textuelles

Autry-Issards Xe - XIe siècles

Allier, ar. Moulins, c. Souvigny

Vocable : Trinité / Maurice

Mentions textuelles

Bellenaves Mérovingien, XIe siècle

Allier, ar. Montluçon, c. Ebreuil

Vocable : Martin et Bonnet

Découvertes archéologiques

Mentions textuelles

Signe lapidaire

Bizeneuille Mérovingien, XIe siècle

Allier, ar. Montluçon, c. Hérisson

Vocable : Martin

Découvertes archéologiques

Mentions textuelles

Bourbon-L'Archambault Mérovingien, carolingien, XIe siècle

Allier, ar. Moulins, ch.-1. c.

Vocable : Georges

Découvertes archéologiques

Mentions textuelles

Chantelle Mérovingien, carolingien, Xe siècle

Allier, ar. Moulins, ch.-l. c.

Vocable : Vincent / Nicolas

Mentions textuelles

La Chapelaude XIe siècle

Allier, ar. Montluçon, c. Huriel

Vocable : Nicolas

Mentions textuelles

Chazemais Mérovingien ? carolingien, XIe siècle

Allier, ar. Montluçon, c. Huriel

Vocable : Denis

Mentions textuelles

Colombier Mérovingien, XIe siècle

Allier, ar. Montluçon, c. Commentry

Vocable : Pierre et Patrocle

Mentions textuelles

Découvertes archéologiques

Couleuvre Mérovingien

Allier, ar. Moulins, c. Lurcy-Lévis

Vocable : Julien

Découvertes archéologiques

Estivareilles Mérovingien ? carolingien, XIe siècle

Allier, ar. Montluçon, c. Hérisson

Vocable : Sebastien

Mentions textuelles

Givarlais Mérovingien ? carolingien

Allier, ar. Montluçon, c. Huriel

Vocable : Genès

Mentions textuelles

Givrettes Mérovingien ? carolingien, XIe siècle

Comm. Domérat, Allier, ar. Montluçon, ch.-l. c.

Vocable : Pardoux

Mentions textuelles

Isle-et-Bardais Mérovingien

Allier, ar. Montluçon, c. Cérilly

Vocable : Gervais et Solange (Isle) / Laurent (Bardais)

Mentions textuelles

Lanage Mérovingien ? carolingien, XIe siècle

Comm. La Chapelaude, Allier, ar. Montluçon, c. Huriel

Vocable : Sulpice

Mentions textuelles

Lurcy-Lévis Mérovingien

Allier, ar. Moulins, ch.-l.c.

Vocable : Martin

Découvertes archéologiques

Maillet Mérovingien ? carolingien, XIe siècle

Allier, ar. Montluçon, c. Hérisson

Vocable : Denis

Mentions textuelles

Marigny Mérovingien, XIe siècle

Allier, ar. Moulins, c. Souvigny

Vocable : Pourçain et Martin

Mentions textuelles

Montcenoux XIe siècle

Comm. Villefranche d'Allier, Allier, ar. Montluçon, c. Montmarault

Vocable : Sulpice

Mentions textuelles

Le Montet XIe siècle

Allier, ar. Moulins, ch.l-. c.

Vocable : Gervais et Protais

Mentions textuelles

Montluçon Mérovingien, XIe siècle

Allier, ch.-l. ar.

Vocable : Pierre / et Bonnet pour Châteauvieux

Mentions textuelles

Moussais Mérovingien ? carolingien

Comm. Saint-Désiré, Allier, ar. Montluçon, c. Huriel

Vocable : Barthélémy

Mentions textuelles

Nassigny Mérovingien, carolingien, XIe siècle ?

Allier, ar. Montluçon, c.Hérisson

Vocable : Martin

Mentions textuelles

Naves Mérovingien ? carolingien, XIe siècle

Allie, ar. Montluçon, c. Ebreuil

Vocable : Pourçain

Mentions textuelles

Neuvy Mérovingien ?

Allier, ar. Moulins, c. Moulins-Ouest

Vocable : Vincent

Mentions textuelles

Nocq Mérovingien ? carolingien, XIe siècle

Comm. Chambérat, Allier, ar. Montluçon, c. Huriel

Vocable : Marcel

Mentions textuelles

Noyant d'Allier Mérovingien ? Xe - XIe siècles

Allier, ar. Moulins, c. Souvigny

Vocable : Martin

Mentions textuelles

Onrezat Mérovingien ? carolingien, XIe siècle

Comm. La Chapelaude, Allier, ar. Montluçon, c. Huriel

Vocable : Genes

Mentions textuelles

Preuille Mérovingien ? carolingien, XIe siècle

Comm. Aude, Allier, ar. Montluçon, c. Hérisson

Vocable : Bonnet

Mentions textuelles

Reugny Merovingien - Carolingien

Allier, ar. Monltuçon, c. Hérisson

Vocable : Martin et Radegonde

Mentions textuelles

Saint-Désiré Mérovingien ? carolingien, XIe siècle

Allier, ar. Montluçon, c. Huriel

Vocable : Désiré et Martial

Mentions textuelles

Saint-Léopardin d'Augy XIe siècle

Allier, ar. Moulins, c. Lurçy-Lévis

Vocable : Désiré et Martial

Mentions textuelles

Saint-Menoux Mérovingien, carolingien, XIe siècle

Allier, ar. Moulins, c. Souvigny

Vocable : Menoux

Mentions textuelles

Découvertes archéologiques

Saint-Plaisir XIe siècle

Allier, ar. Moulins, c. Bourbon-L'Archambault

Vocable : Placide; Eustache

Mentions textuelles

Saint-Victor Mérovingien, XIe siècle

Allier, ar. Montluçon c. Montluçon Nord-Est

Vocable : Victor

Mentions textuelles

Sources épigraphiques

Taxat-Senat Carolingien

Allier, ar. Moulins, c. Chantelle

Vocable : André (Taxat) / Martin (Senat)

Découvertes archéologiques

Valigny Carolingien

Allier, ar. Montluçon, c. Cérilly

Vocable : Marie

Mentions textuelles

Vaux(-sous-Maudun) Mérovingien ? carolingien, XIe siècle

Allier, ar. Montluçon, c. Montluçon Nord-Est

Vocable : Éloi

Mentions textuelles

Verneix Mérovingien ? carolingien, XIe siècle

Allier, ar. Montluçon, c. Montluçon Nord-Est

Vocable : Laurent

Mentions textuelles

Villefranche d'Allier Mérovingien

Allier, ar. Montluçon, c. Montmarault

Vocable : Jacques

Découvertes archéologiques

Viplaix Mérovingien ? carolingien, XIe siècle

Allier, ar. Montluçon, c. Huriel

Vocable : Martin

Mentions textuelles

Ygrande Mérovingien, XIe siècle

Allier, ar. Moulins, c. Bourbon-L'Archambault

Vocable : Martin

Mentions textuelles

Découvertes archéologiques

ILLUSTRATIONS

Cartes, plans, clichés, relevés, iconographie.



Provinces ecclésiastiques.

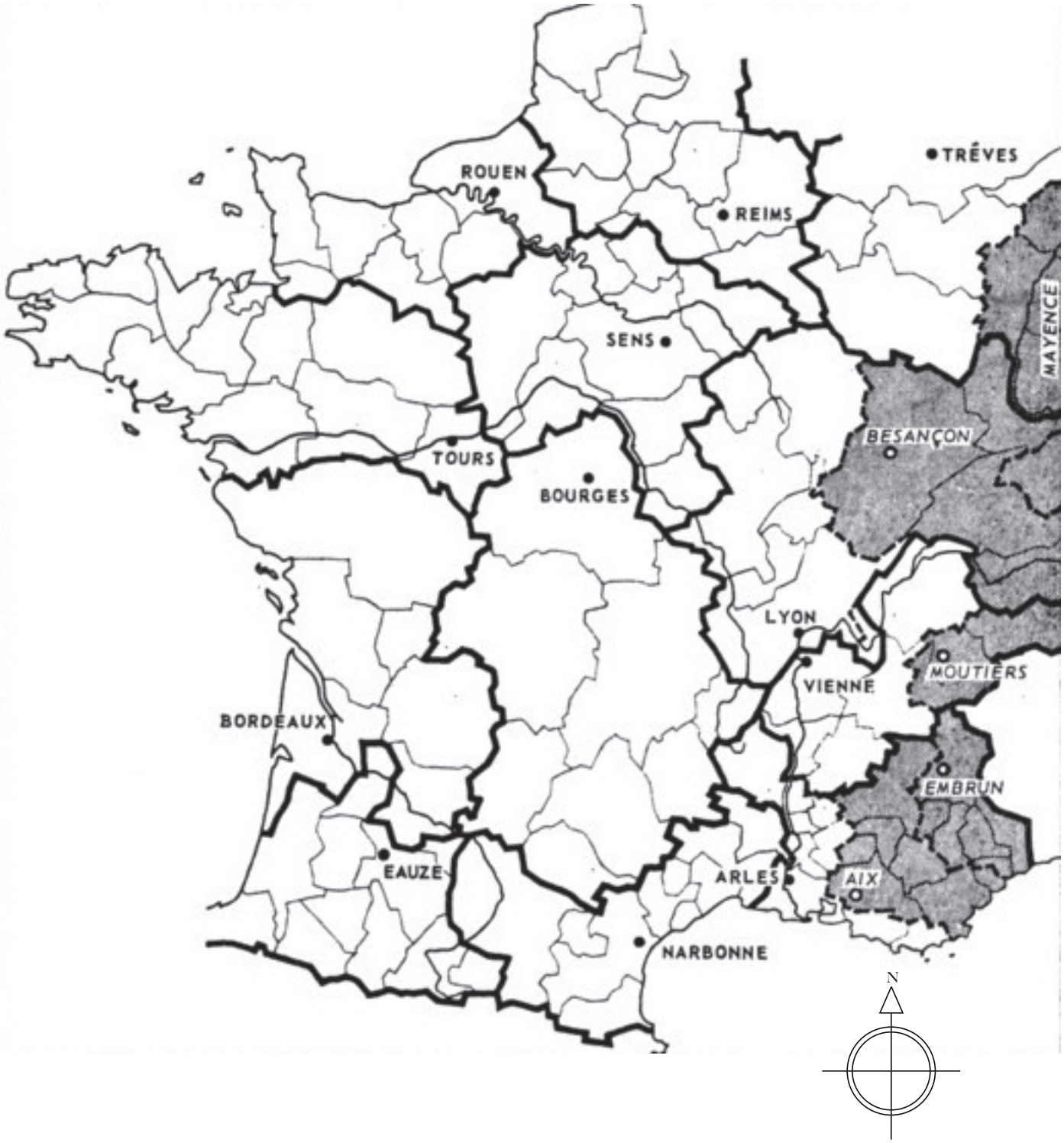

Fond cartographique d'après:
Dom Dubois, « Les diocèses de France », Annales de l'ESC, tome IV, 1965
– Contour des diocèses de France avant 1317 .

Géographie du diocèse de Bourges

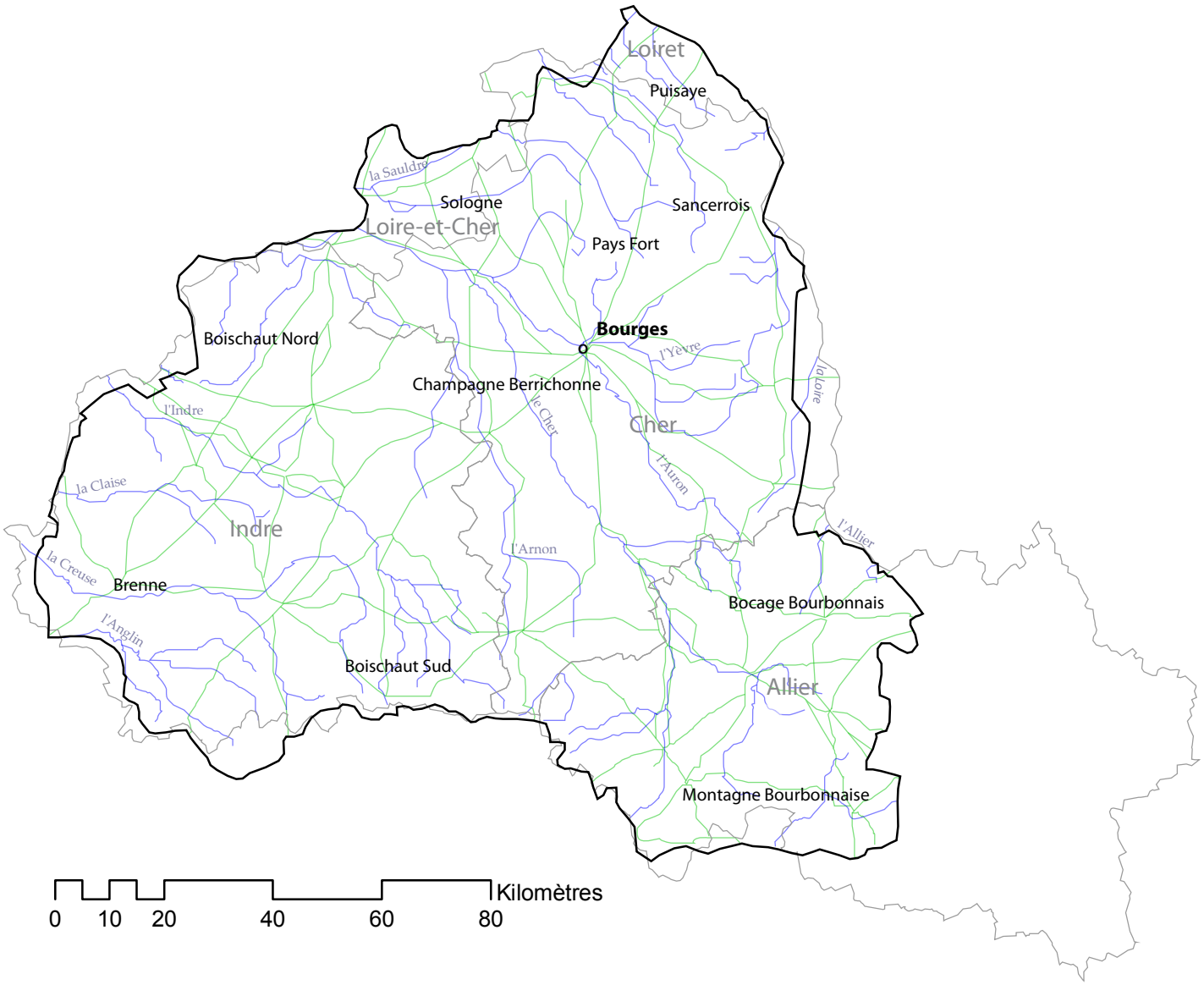

Légende:

- Diocèse de Bourges
- Contour des départements
- Voies d'eau
- Voies romaines

Fond cartographique géoréférencé (contour du diocèse) d'après:
Dom Dubois, « Les diocèses de France », Annales de l'ESC, tome IV, 1965
– Contour des diocèses de France avant 1317 – janvier 2010

Sites du IVe au VIIe siècle

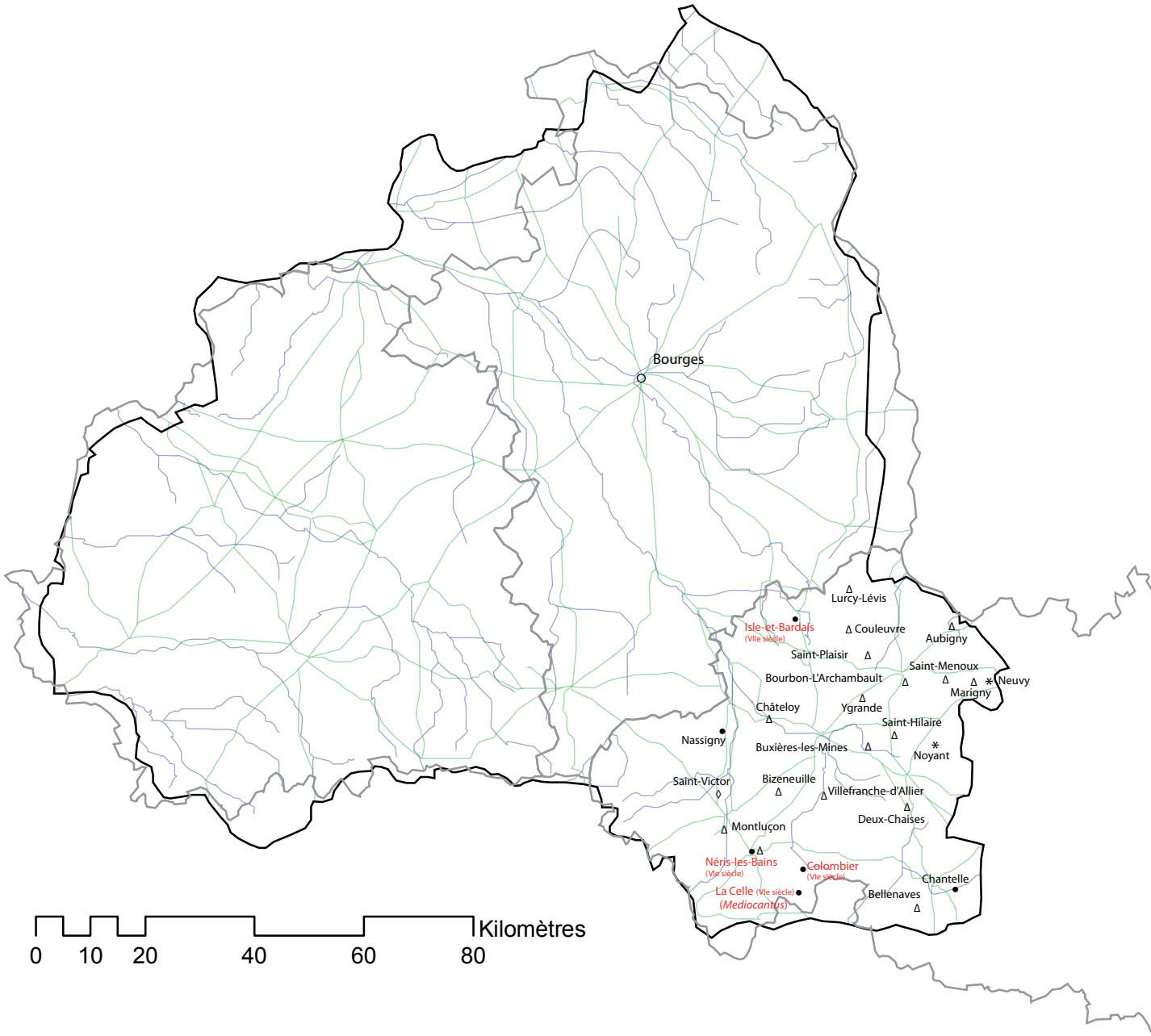

Légende:

Δ Découvertes archéologiques
⁎ Mentions des localités par les textes
• Mentions d'églises par les textes
◊ Mentions épigraphiques
Néris-les-Bains (VIe siècle) Monastères mérovingiens

Fond cartographique d'après:
Dom Dubois, « Les diocèses de France », Annales de l'ESC, tome IV, 1965
– Contour des diocèses de France avant 1317 – janvier 2010

Sites du VIIIe au IXe siècle

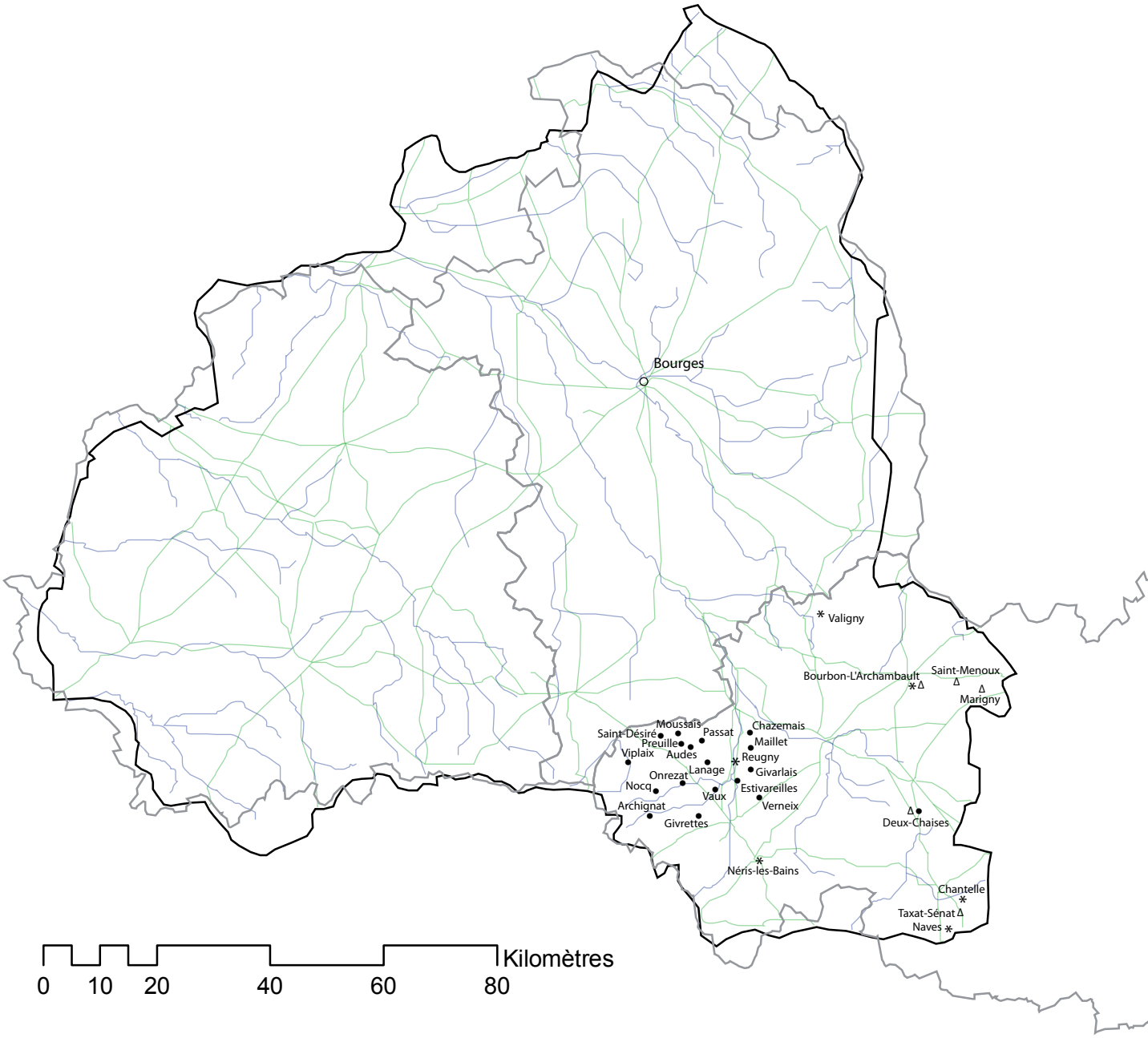

Légende:

Δ Découvertes archéologiques
⁎ Mentions d'églises par les textes
• Mentions d'églises par le *Cartulaire de la Chapelle-Aude* (XIe charte)

Fond cartographique d'après:
Dom Dubois, « Les diocèses de France », Annales de l'ESC, tome IV, 1965
– Contour des diocèses de France avant 1317 – janvier 2010

Sites du Xe au XIe siècle

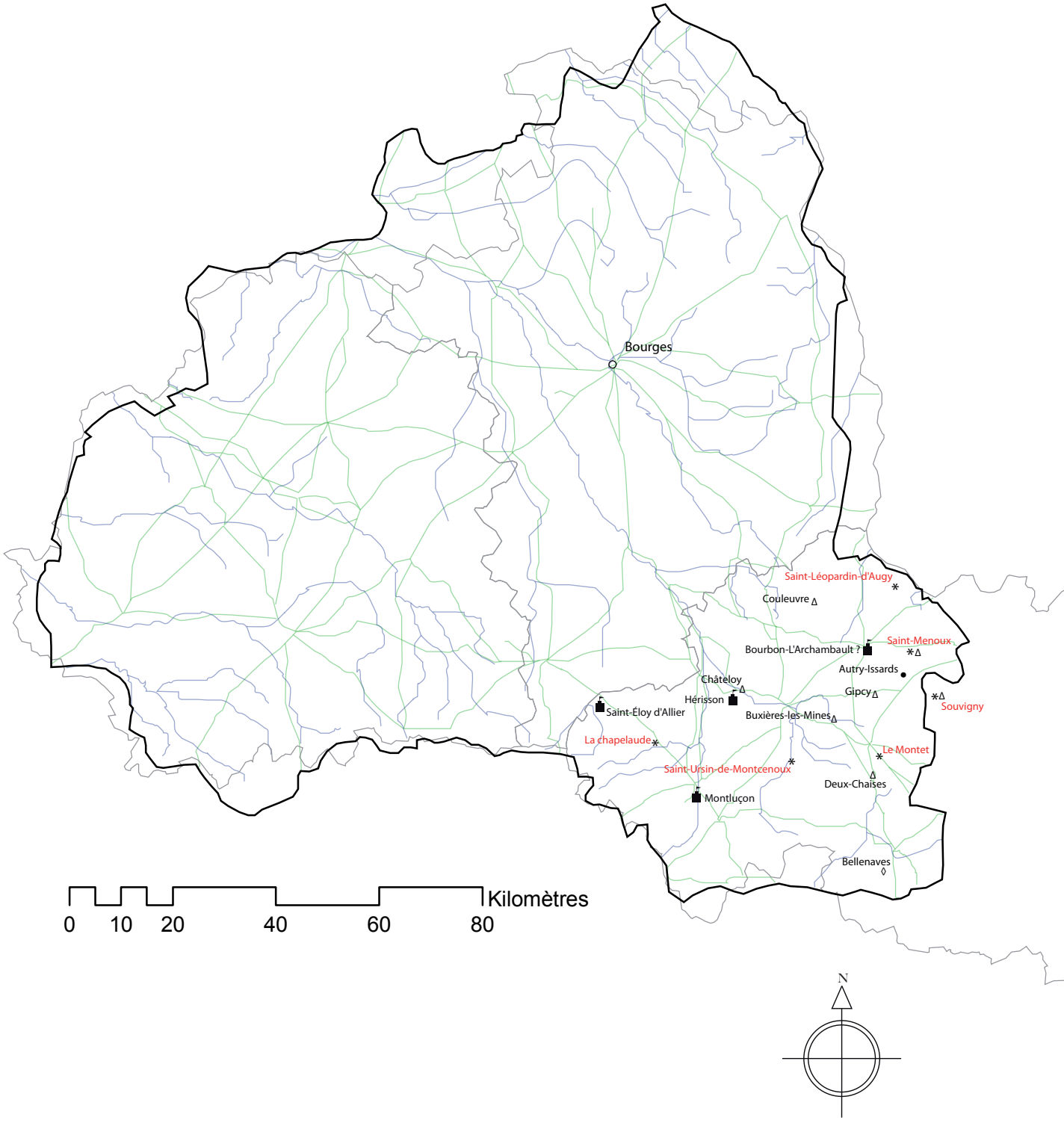

Légende:

Δ Découvertes archéologiques

La chapelaude ⁎ Monastères, collégiales et chapitres

• Mentions d'églises par les textes du Xe siècle

◊ Signes Lapidaires (d'après D. Morel, *Tailleurs de pierre, sculpteurs et maîtres d'œuvre dans le Massif Central...*, Clermont-Ferrand, 2009)

Châtellenies (et / ou chapelle castrale)

Fond cartographique d'après:
Dom Dubois, « Les diocèses de France », Annales de l'ESC, tome IV, 1965
– Contour des diocèses de France avant 1317 – janvier 2010

Sites du XIe siècle d'après les textes



Fond cartographique d'après:
Dom Dubois, « Les diocèses de France », Annales de l'ESC, tome IV, 1965
– Contour des diocèses de France avant 1317 – janvier 2010

Légende:

- Églises mentionnées dans les textes du XIe siècle

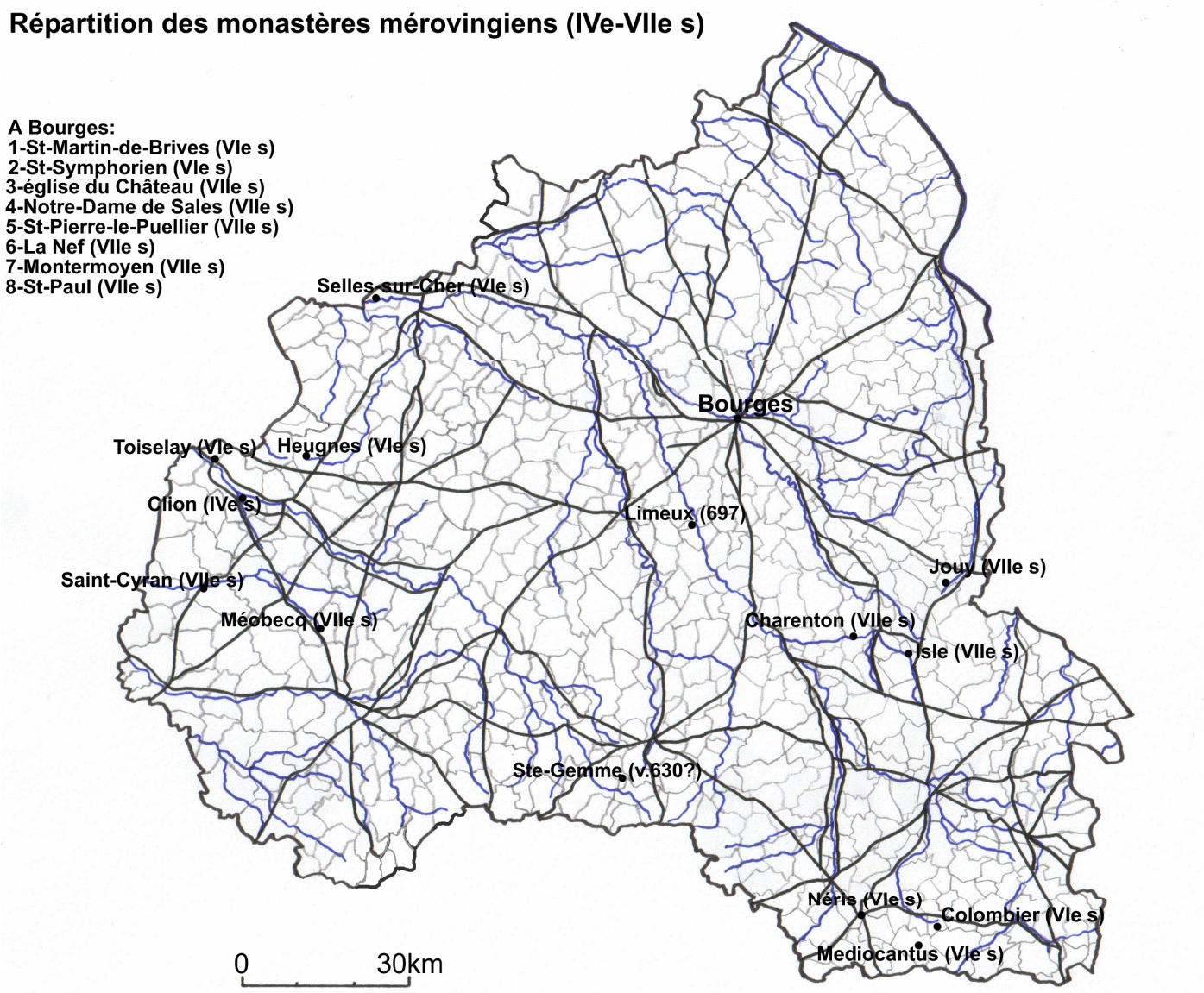

D'après PÉRICARD Jacques, *Le diocèse de Bourges... op. cit.,* Figure 9 Monastères mérovingiens, p. 230.

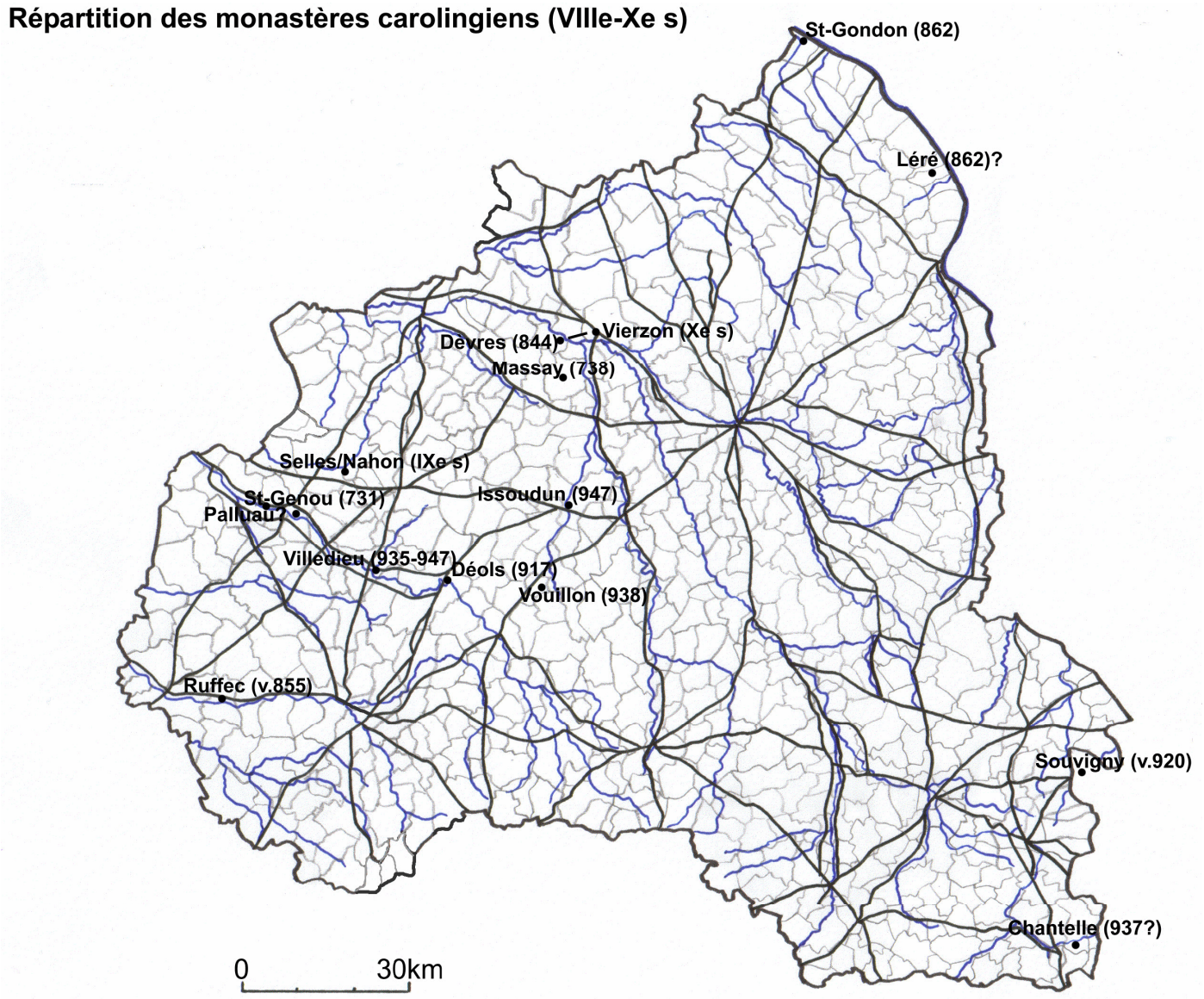

D'après PÉRICARD Jacques, *Le diocèse de Bourges... op. cit.,* Figure 8 Monastères carolingiens, p. 240.

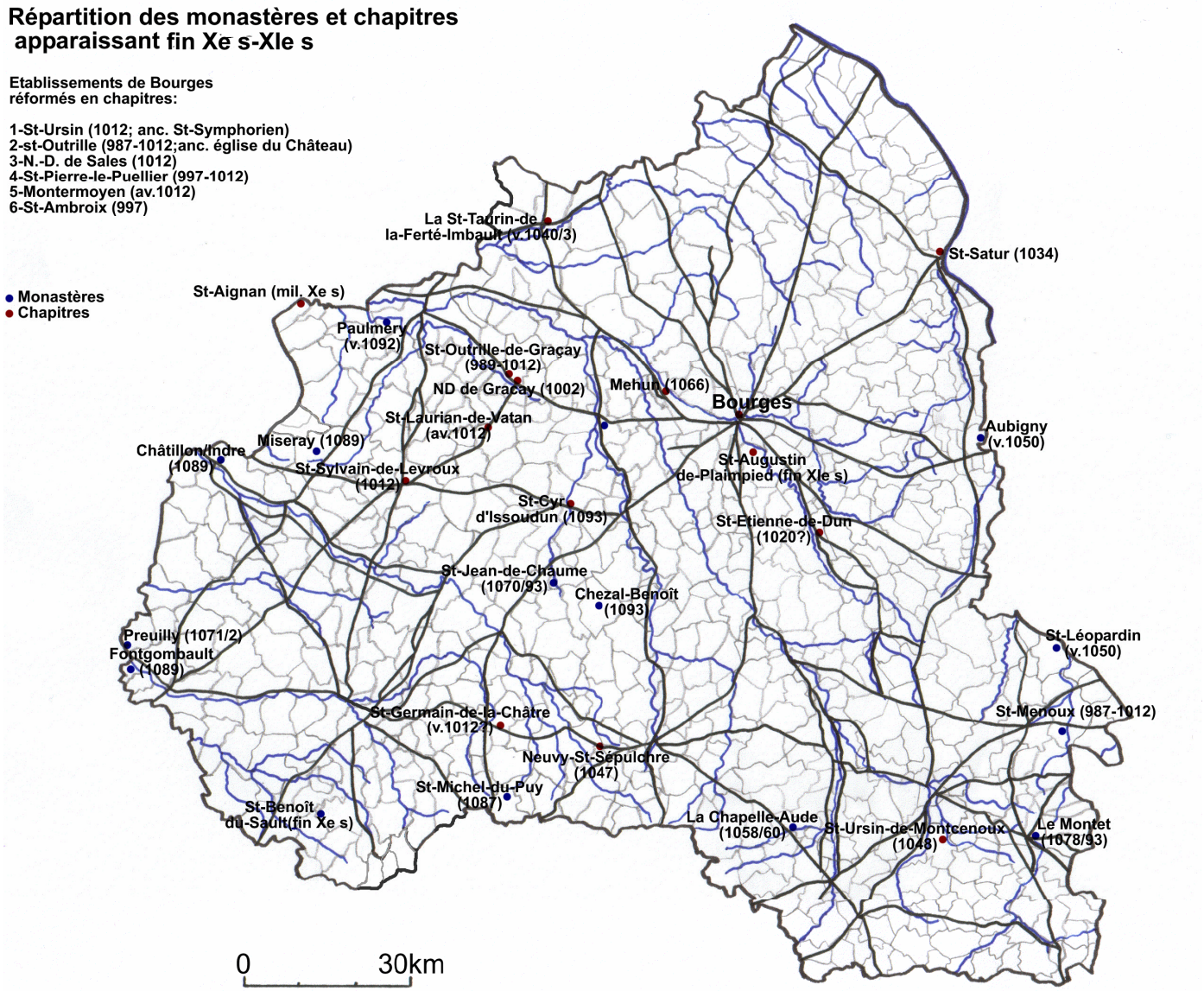

D'après PÉRICARD Jacques, *Le diocèse de Bourges... op. cit.*, Figure 9 Monastères et collégiales de l'ère capétienne, p. 263.

Monastères, chapitres et églises rurales mentionnées
au sud-est du diocèse fin Xe-XIe siècle.

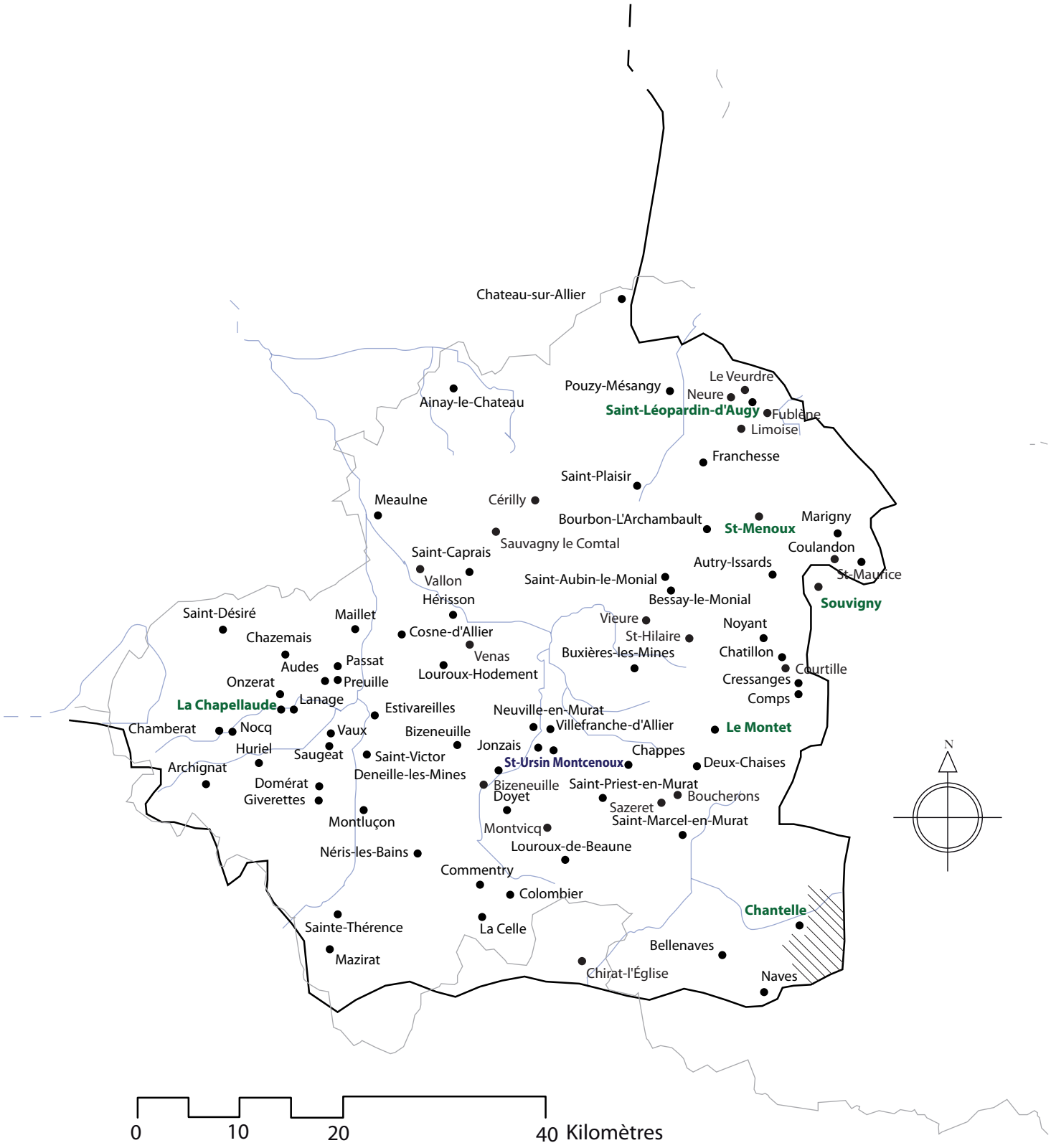

Fond cartographique d'après:
Dom Dubois, « Les diocèses de France », Annales de l'ESC, tome IV, 1965
– Contour des diocèses de France avant 1317 – janvier 2010

Légende:

- Églises mentionnées dans les textes du XIe siècle
- **Le Montet** : Monastères
- **St-Ursin Montcenoux** : Chapitres
- Frontières ind.

Dépendances monastiques au sud-est du diocèse fin Xe-XIe siècle.



Légende:

Cérilly : Églises, celles, chapelles dépendantes de Souvigny

Autry-Issards* : Terre donnée à Cluny avant que l'église ne soit mentionnée comme possession de Souviny

Audes: Églises, celles, chapelles revendiquées par le monastère de la Chapelle-Aude

St-Menoux : Monastères et chapitres laissés au chapitre St-Ursin de Bourges. **St-Léopardin d'Augy** est cité parmi les possessions de l'abbaye en 1123

St-Ursin Montcenoux* : Archambaud de Bourbon fonde le chapitre en l'honneur de saint Ursin

Le Montet : mentionné en 1095 parmi les possessions de l'abbaye Saint-Michelde-la-Cluse

Fond cartographique d'après:
Dom Dubois, « Les diocèses de France », Annales de l'ESC, tome IV, 1965
– Contour des diocèses de France avant 1317 – janvier 2010

Planches des plans:

Allier (F-03).

Deux Chaises, église Saint-Denis.

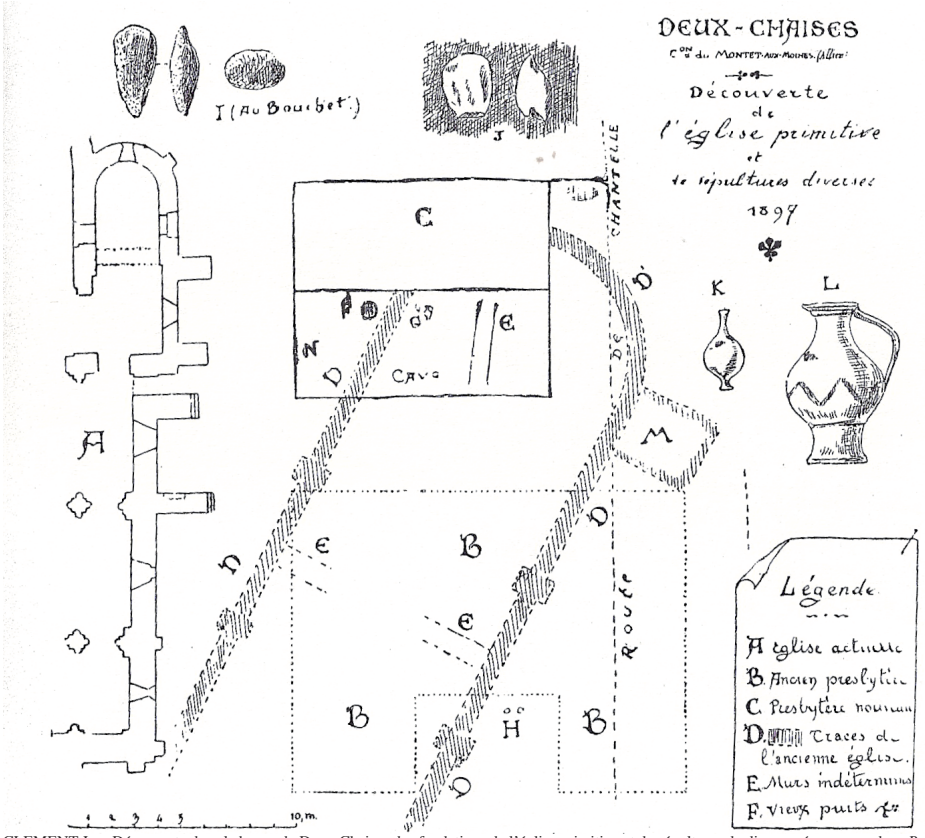

CLEMENT J., « Découverte dans le bourg de Deux-Chaises des fondations de l'église primitive et de sépultures de diverses époques », dans *Bulletin de la Société d'Émulation du Bourbonnais*, t. XVII, 1898, p. 58-61.

Néris-les-Bains, église Saint-Georges.

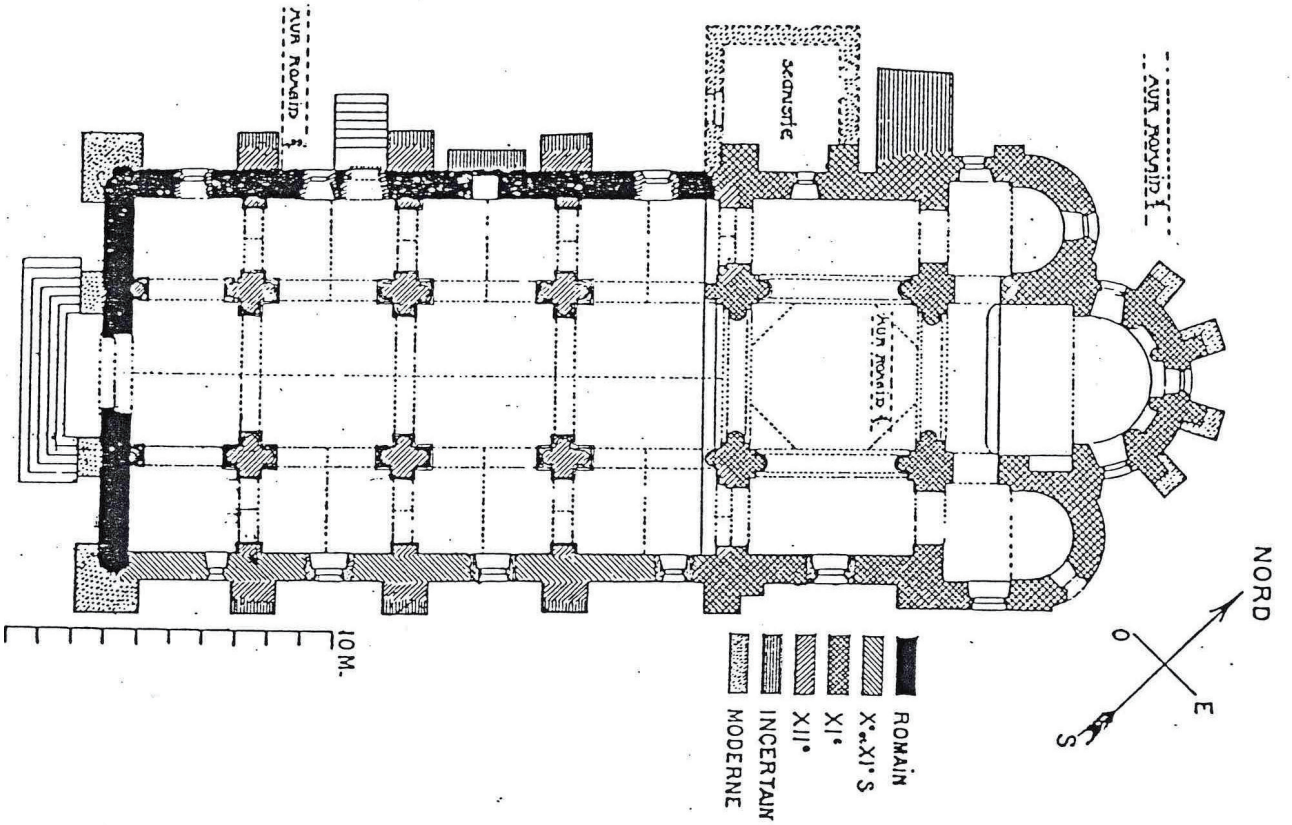

PROU Maurice et DESHOULIÈRES François, « L'église de Néris-les-Bains », dans *Bulletin Monumental*, t. LXXXI, 1922, p. 72-117..

Saint-Menoux, Abbaye Saint-Menoux.

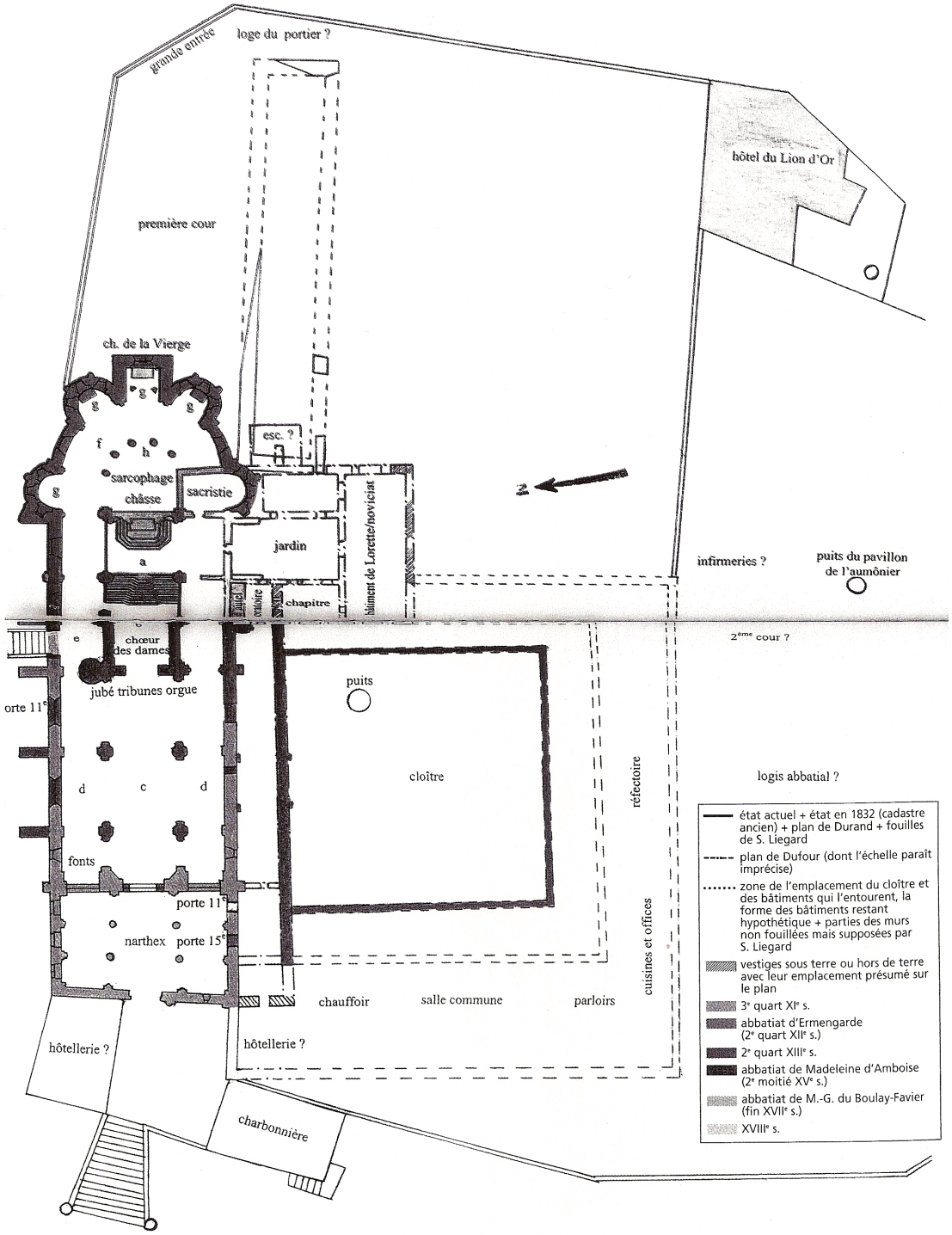

Plan de l'église et des bâtiments de l'abbaye de Saint-Menoux. Essai de restitution. © Marie-Elisabeth Bruel.

BRUEL Jean Thomas, BRUEL Marie-Élisabeth, FOURVEL Alain, LIÉGARD Sophie, L'abbaye de Saint-Menoux. Art, histoire, archéologie, Yzeure, Société Bourbonnaises des études locales, 2006.

Planches des plans:

Cher (F-18).

Bourges, cathédrale Saint-Étienne, crypte-caveau funéraire carolingien?

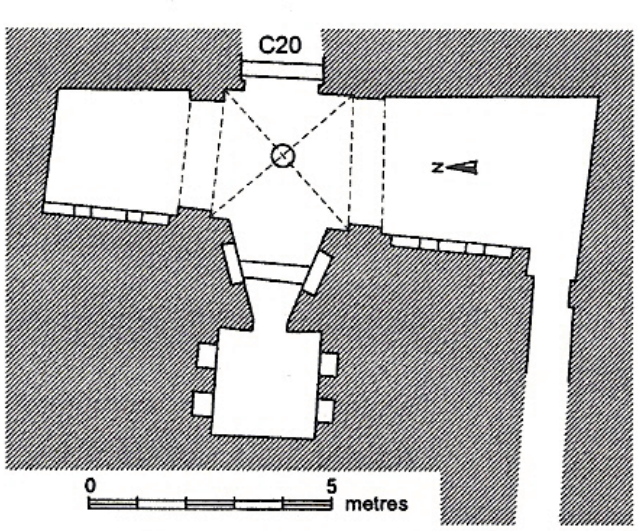

CROOK John, The Architectural Setting of the Cult of Saints in the Early Christian West. C. 300-1200, Oxford, Clarendon Press, 2000

Bourges, cathédrale Saint-Étienne, crypte romane.

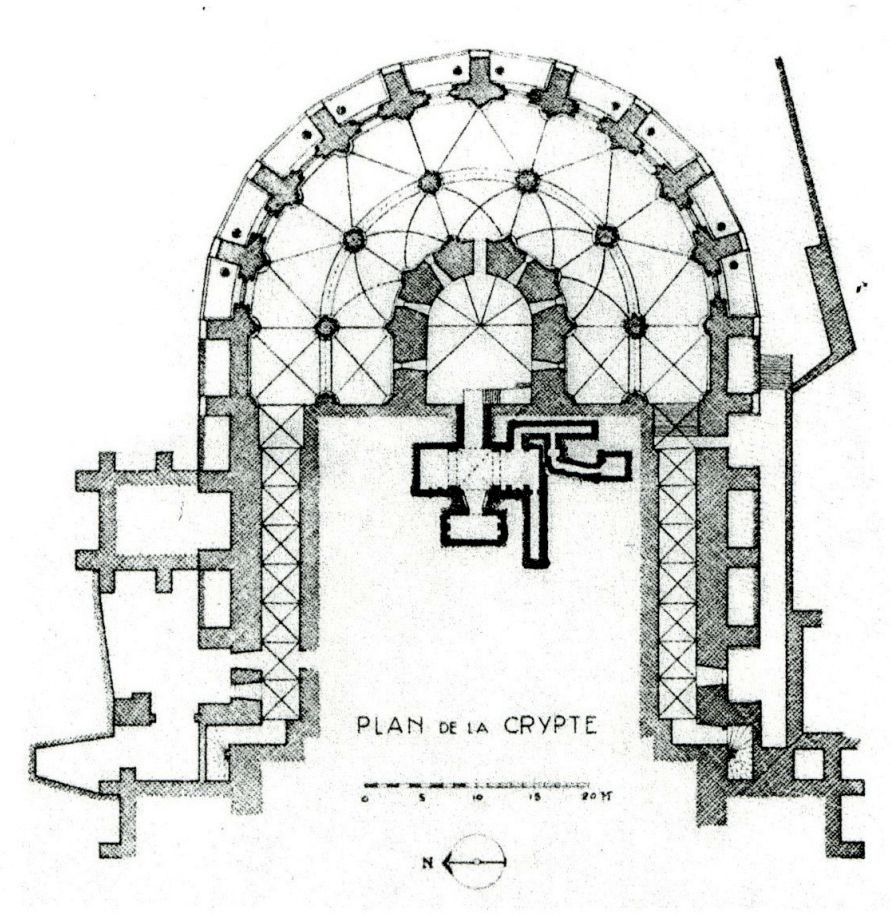

BRANNER R., « La cathédrale de Bourges aux XIe et XIIe siècles », dans Bulletin monumental, t. CXII, 1953, p. 105-123.

Bourges, Notre-Dame-de-Sales.



MAÇON Philippe (dir.), *Les espaces funéraires et la ville… op. cit.*, p. 50.

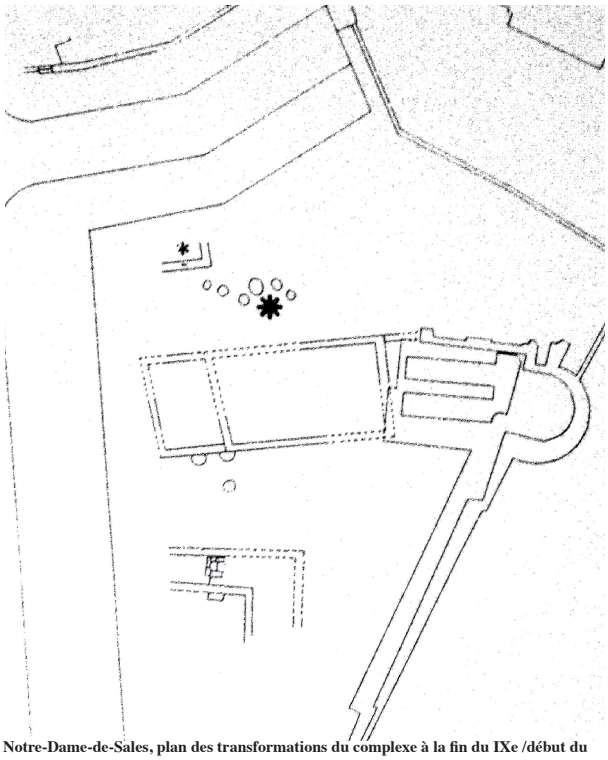

Notre-Dame-de-Sales, plan des transformations du complexe à la fin du IXe /début du Xe siècle. D'après TROADEC Jacques, « Notre-Dame de Sales », dans Xavier BARRAL I ALTET (dir.), *Le paysage monumental… op. cit.*, p. 264-266, figure 14.

La Rue Moyenne, de la Tène au XIIIe siècle:
D'après CHEVREAU Jean-François, TROADEC Jacques, *Carte archéologique de la Gaule. Le Cher (18)*, Paris, Académie des Inscriptions et Belles-Lettres, 1992, p. 93.

1- Le fossé défensif vers 50 av. J.-C. :

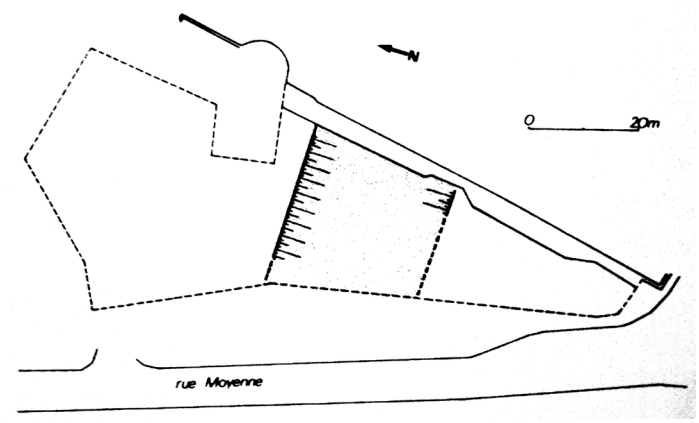

2- Un quartier romain (IIe s.) : A) habitat ; B) voie :

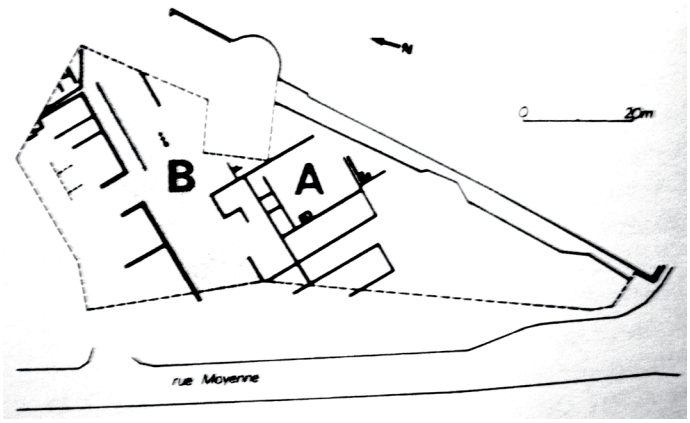

3- Une fondation chrétienne (VIIe s.) : A) église ; B) annexe :

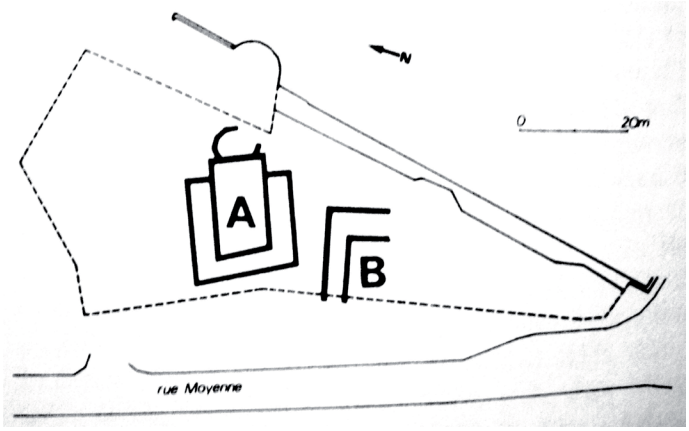

4- Un quartier médiéval (IIe s.) : A) Notre-Dame de la Sales ; B) cimetière ; C) grosse tour (XIIIe s.) :

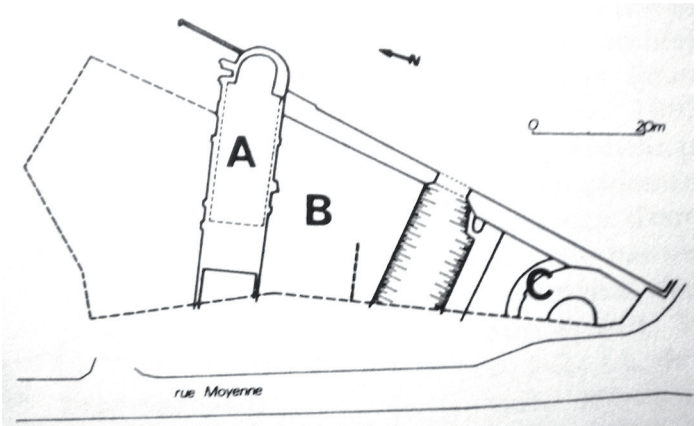

Bourges, Saint-Outrille.

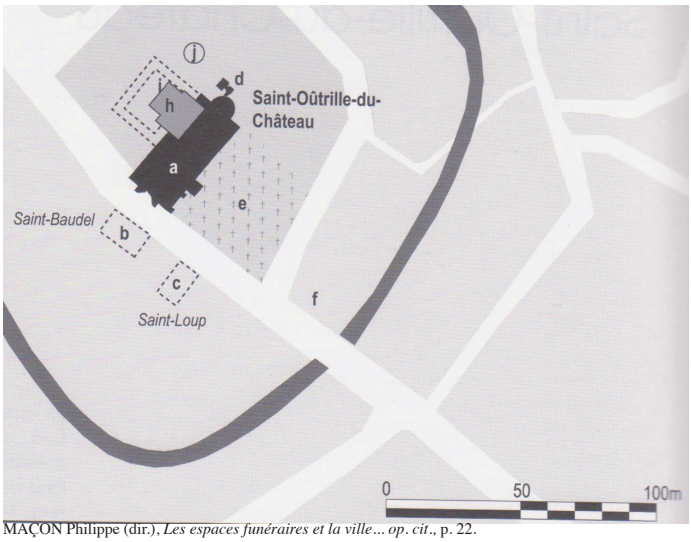

MAÇON Philippe (dir.), *Les espaces funéraires et la ville… op. cit.*, p. 22.

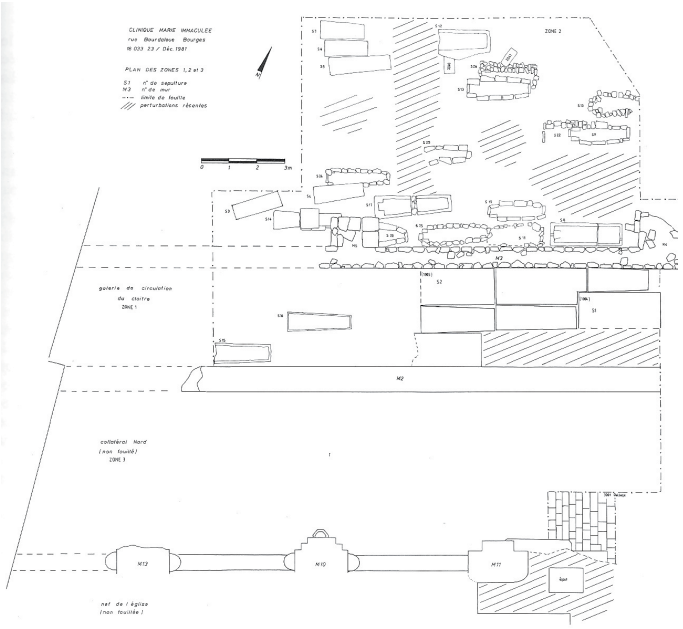

JENN Françoise et RUFFIER Olivier, « Plates-tombes inscrite…» *op. cit.*

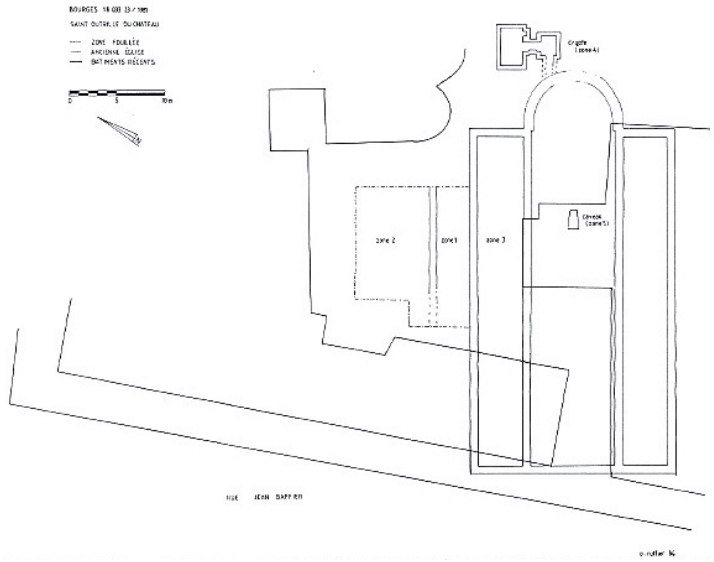

Plan restitué de l'église. JENN Françoise et RUFFIER Olivier, « Plates-tombes inscrite...» *op. cit.*

Crypte "Saint-Balndine". Base Mérimée. Ministère de la Culture.



Celle-Condé (La), église Saint-Dennis.

Plan de la crypte:

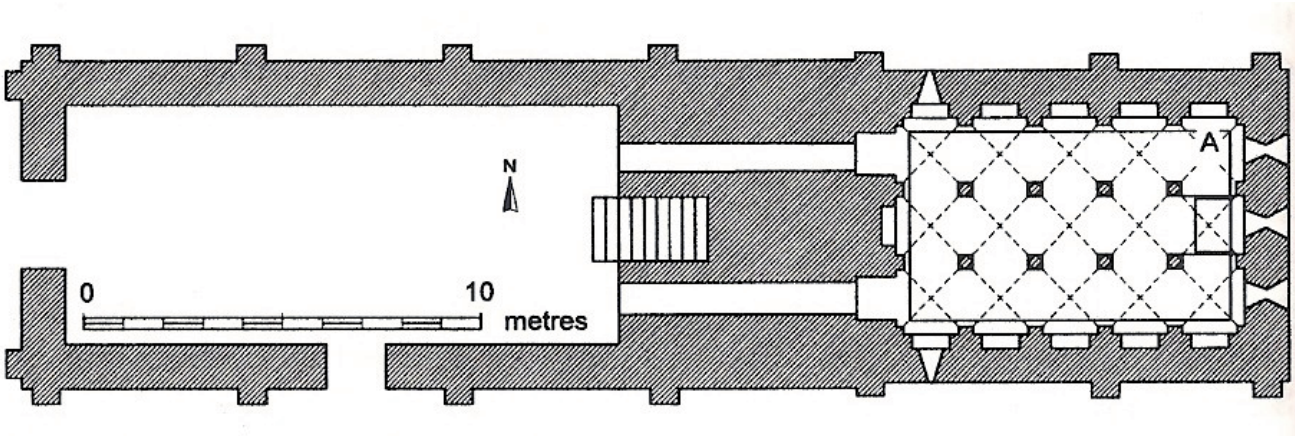

CROOK John, The Architectural Setting of the Cult of Saints in the Early Christian West. C. 300-1200, Oxford, Clarendon Press, 2000

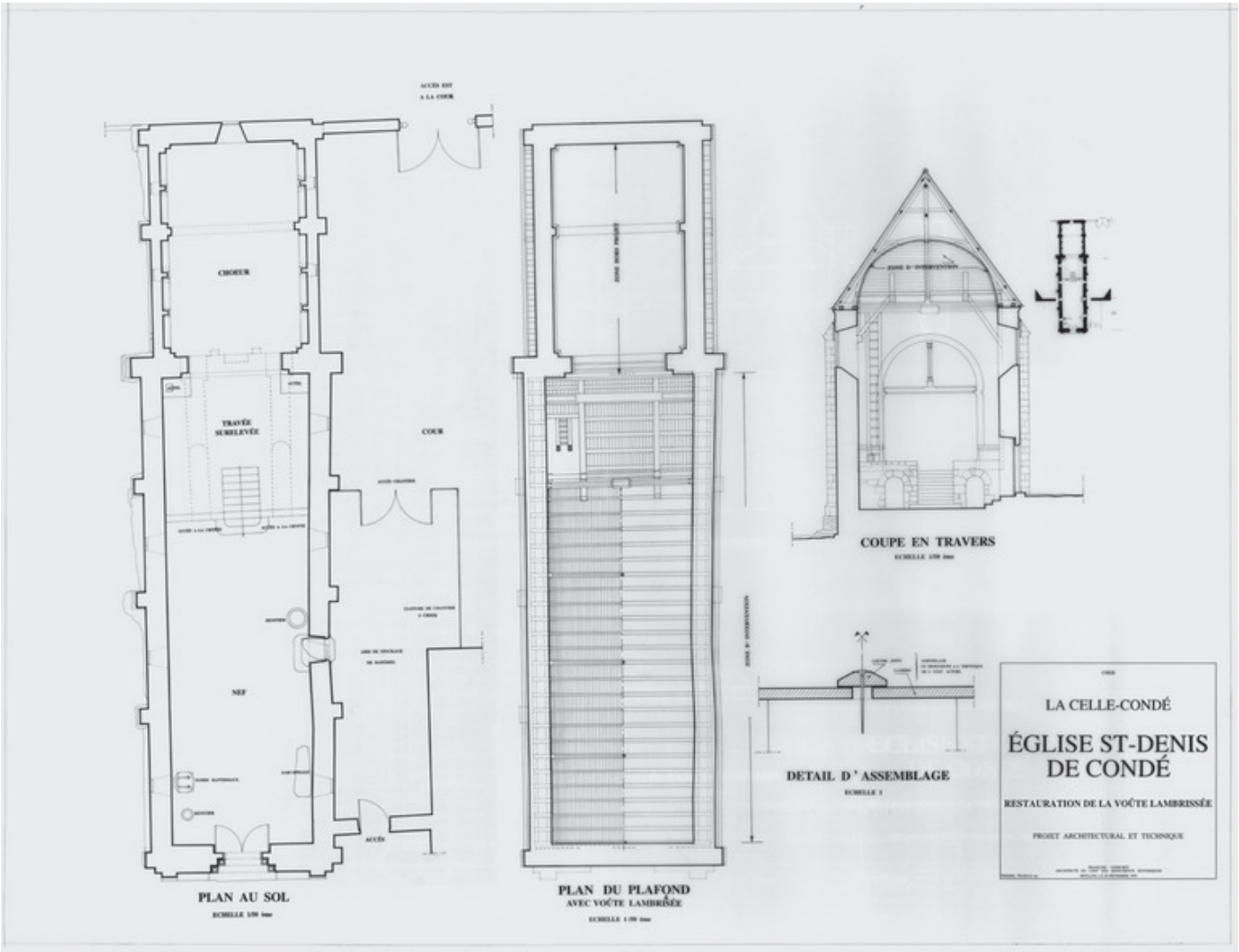

Base Mérimée. Ministère de la Culture.

Léré, église Sainte-Marie.

Plan de la crypte:

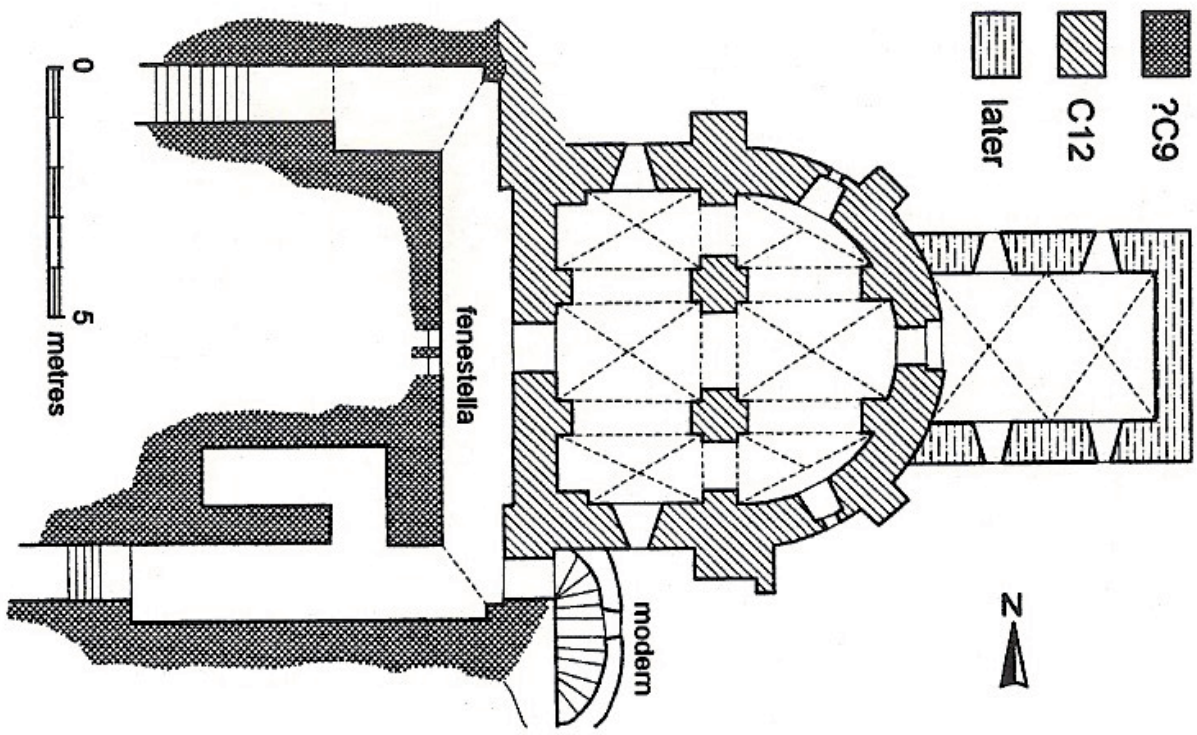

CROOK John, The Architectural Setting of the Cult of Saints in the Early Christian West. C. 300-1200, Oxford, Clarendon Press, 2000

Massay, abbaye Sainte-Martin, puis Paxent.

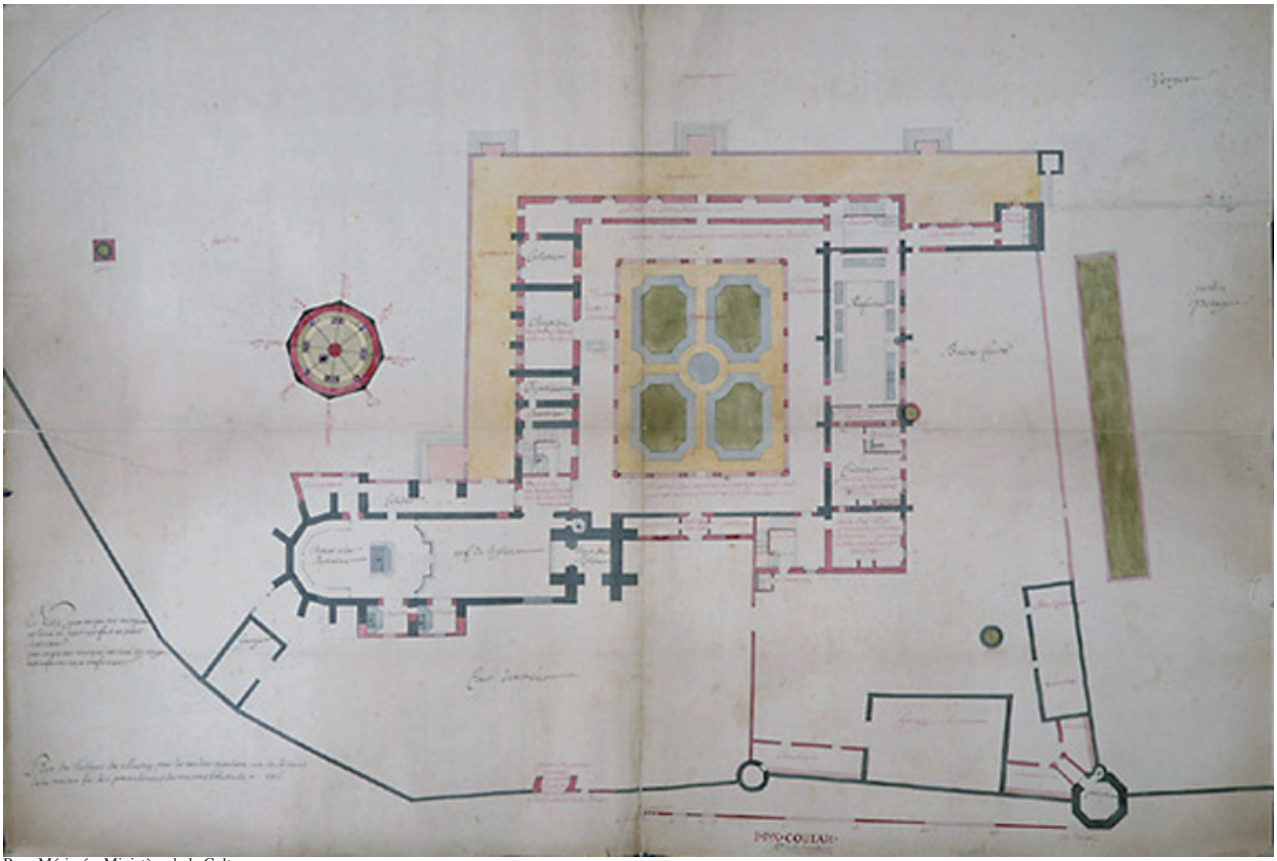

Base Mérimée. Ministère de la Culture.

Massay, abbaye Sainte-Martin, puis Paxent.

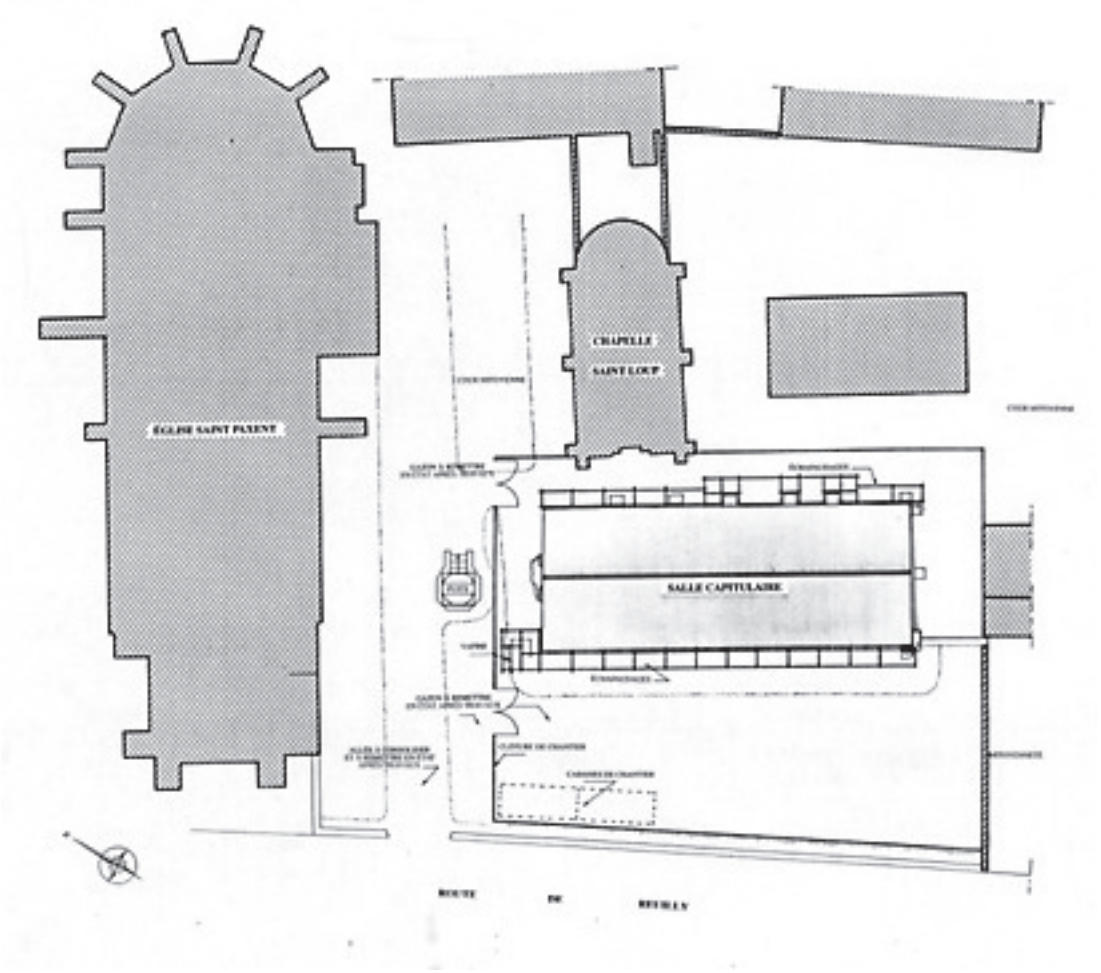

Base Mérimée. Ministère de la Culture.

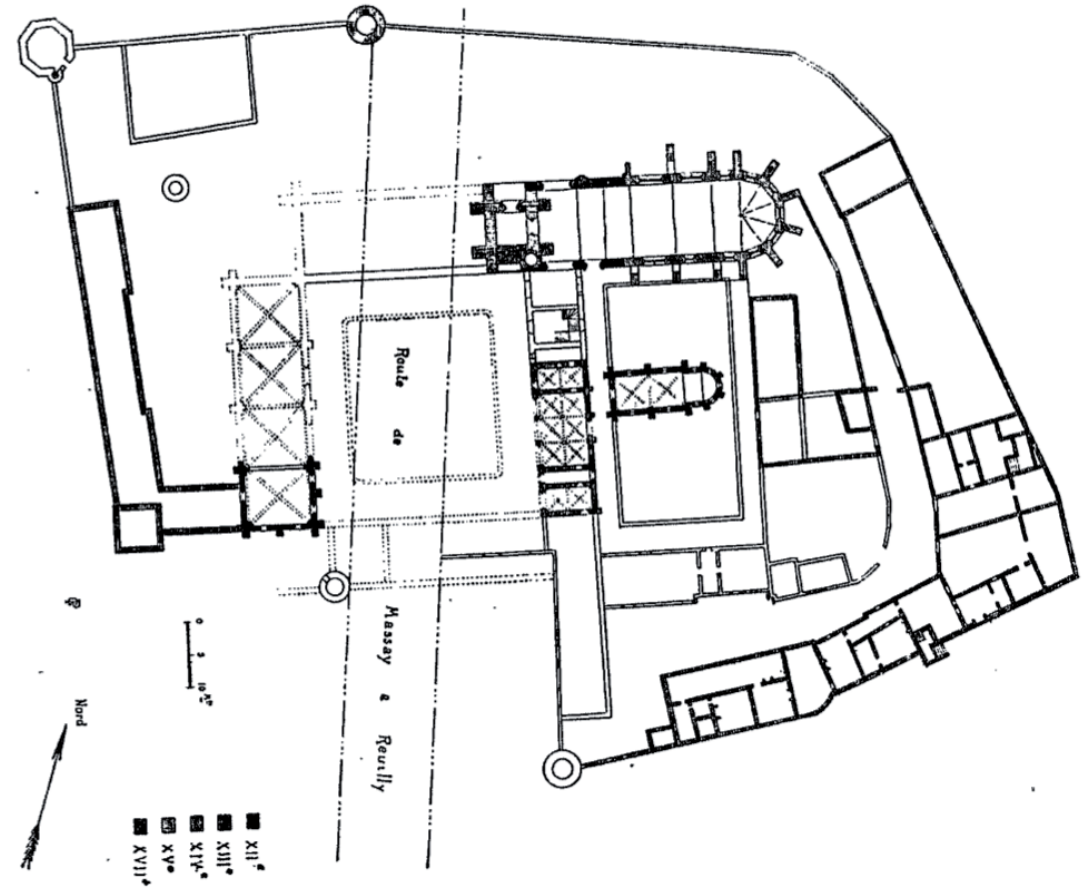

DESHOULIÈRES François et GAUCHERY P., « L'abbaye de Massay », dans Bulletin Monumental, t. LXXXI, 1922, p. 340-361.

Vierzon, abbaye Sainte-Marie:

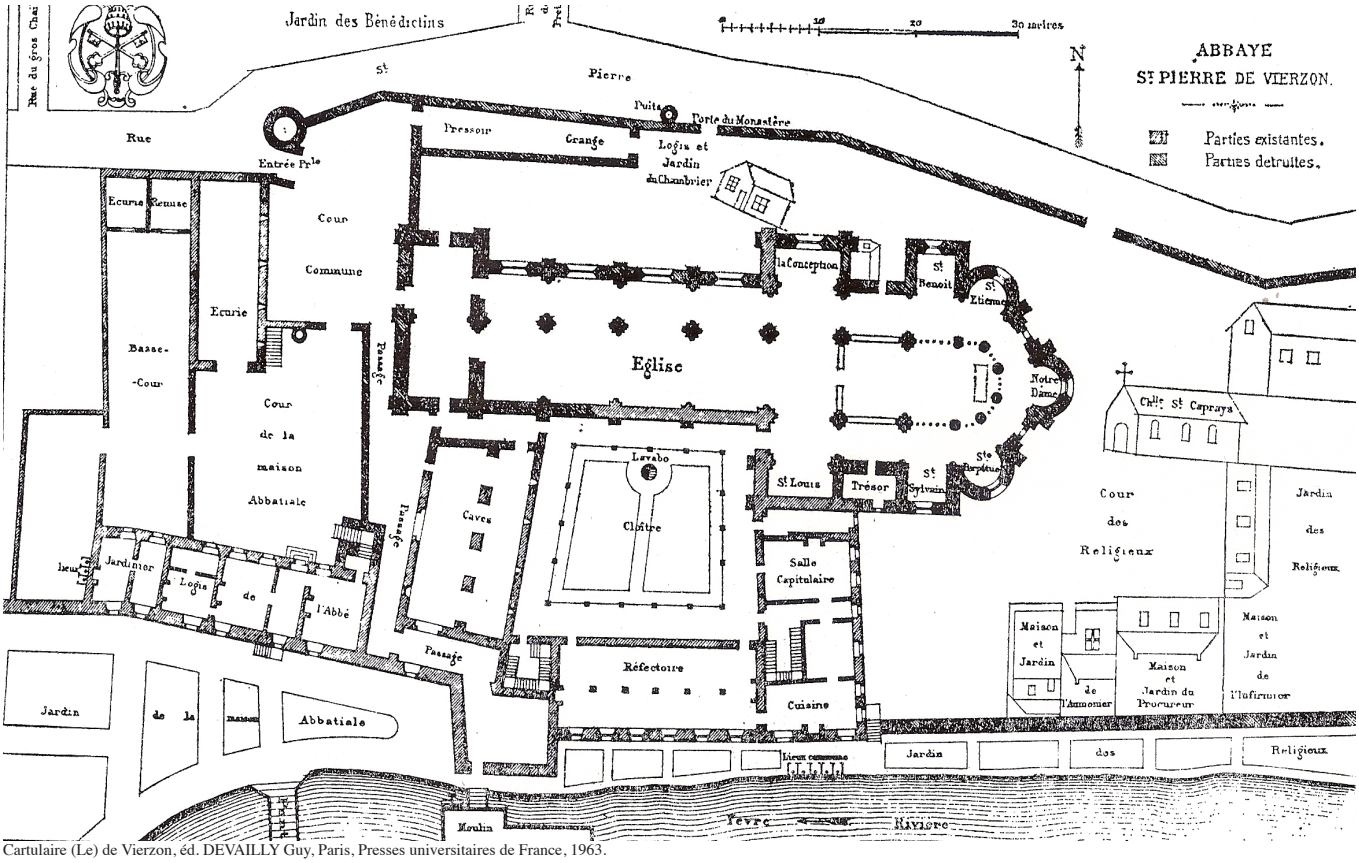

Cartulaire (Le) de Vierzon, éd. DEVAILLY Guy, Paris, Presses universitaires de France, 1963.

Vierzon, l'abbaye au XVIIIe siècle:



Cartulaire (Le) de Vierzon, éd. DEVAILLY Guy, Paris, Presses universitaires de France, 1963.

Vierzon, abbaye Sainte-Marie:

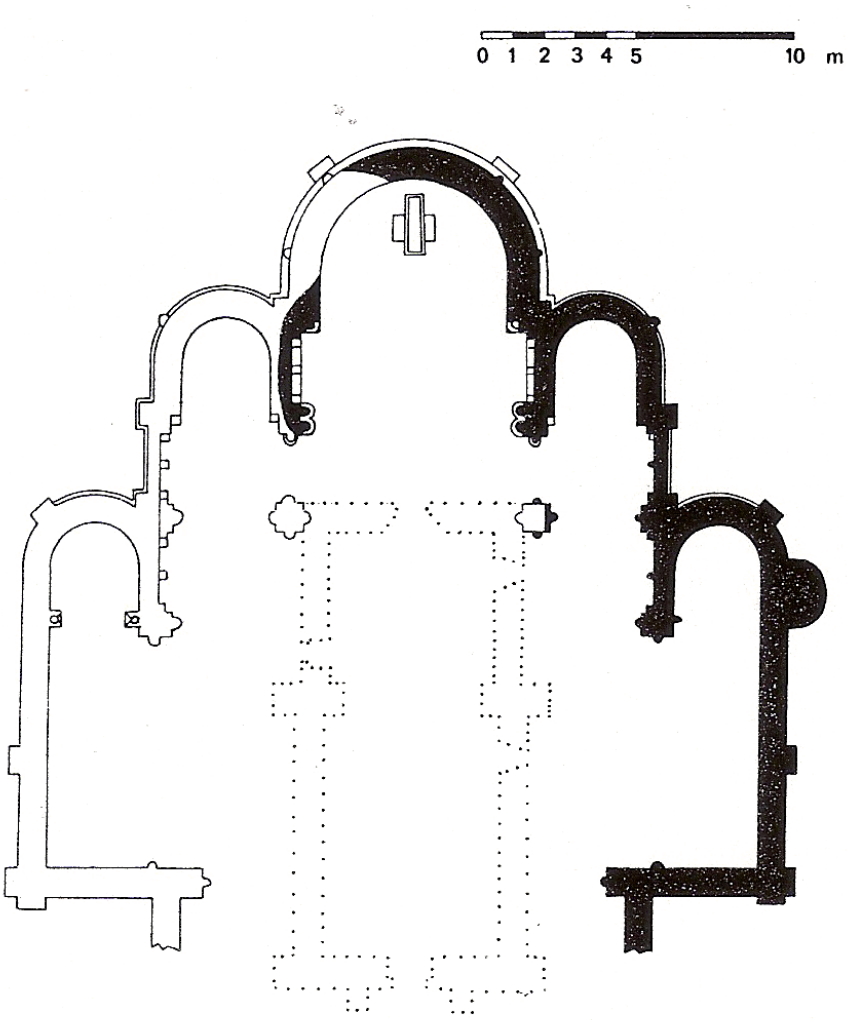

GAUCHERY P., « Église du monastère de Dèvres (commencement du XIe siècle) », dans Mémoires de la Société des Antiquaires du Centre, Bourges, t. XV, 1887-1888, p. 91-107.

Planches des plans:

Indre (F-18).

Chabris, église Saint-Phalier

Plan de la crypte:

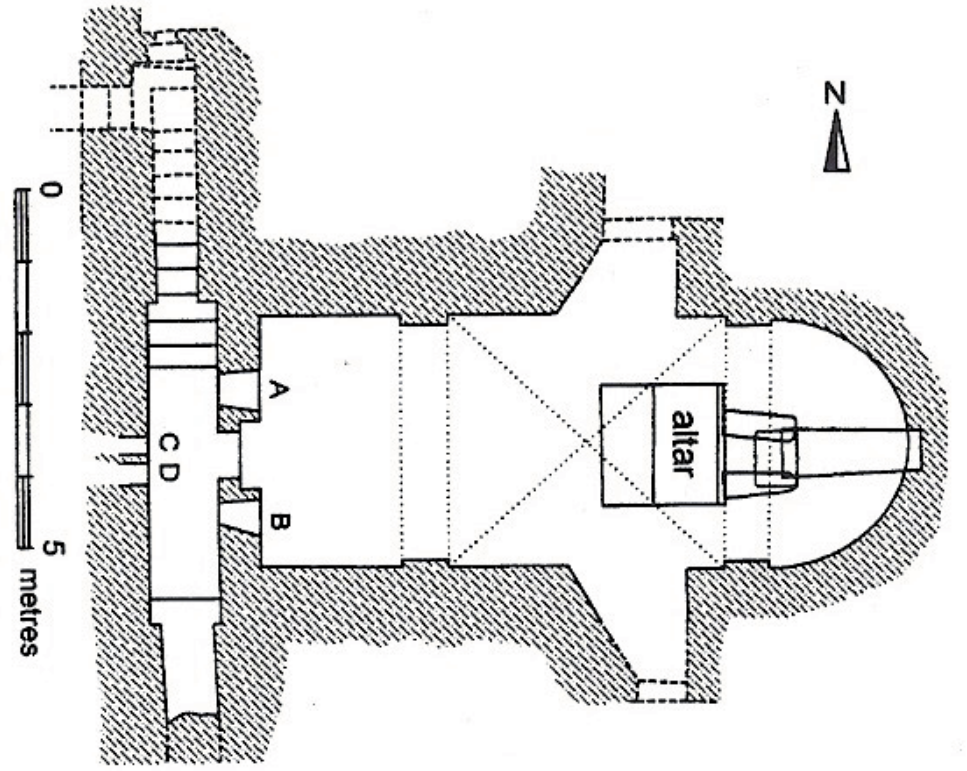

CROOK John, The Architectural Setting of the Cult of Saints in the Early Christian West. C. 300-1200, Oxford, Clarendon Press, 2000

Déols.

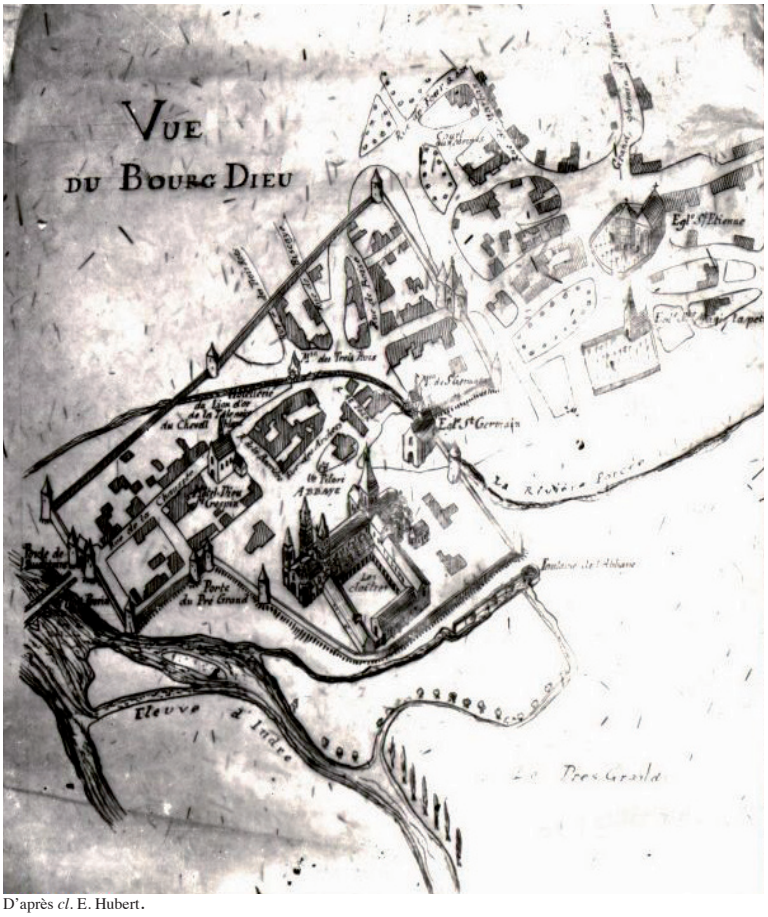

D'après *cl.* E. Hubert.

Déols, Notre-Dame.

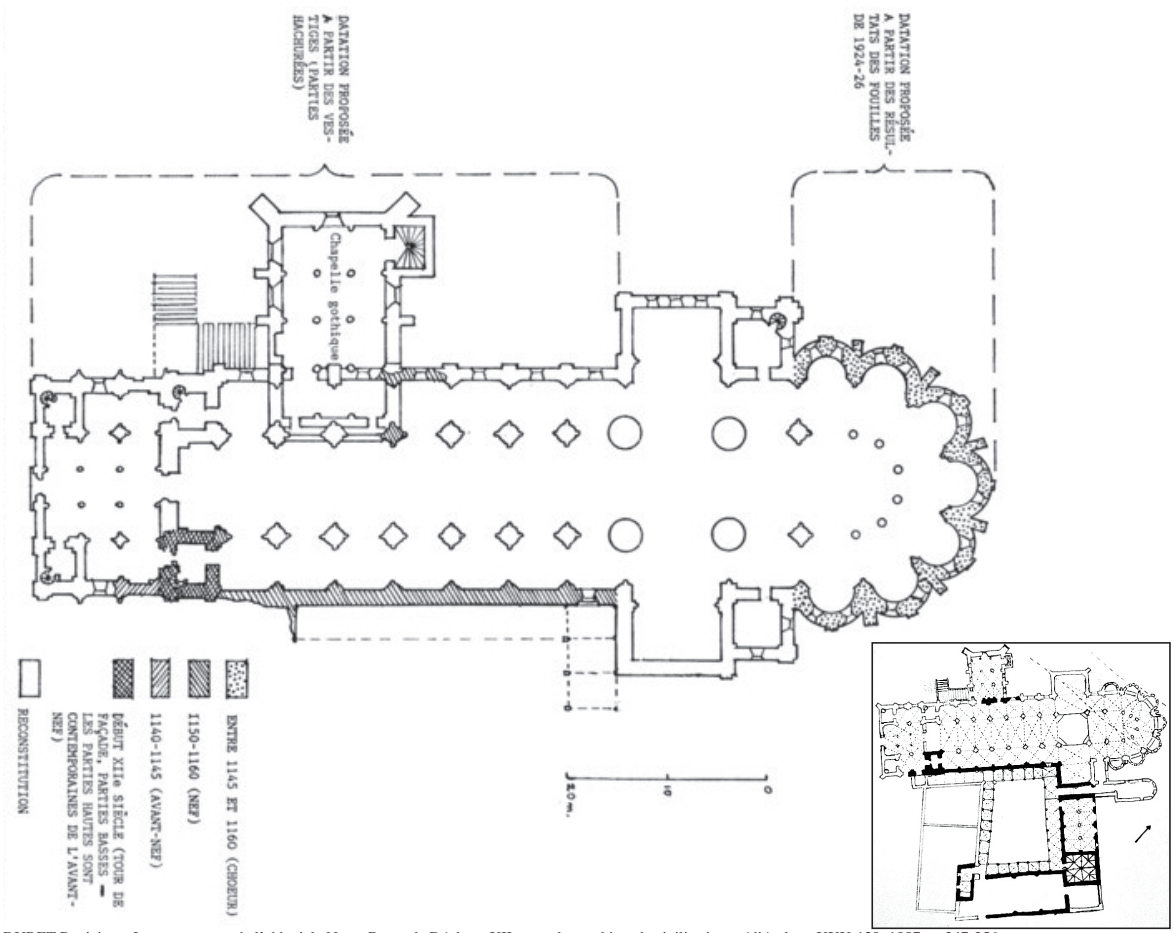

DURET Patriciat, « Les campagnes de l'abbatiale Notre-Dame de Déols au XIIe s. », dans cahiers de civilisation médiévale, t. XXX-120, 1987, p. 347-356.

Coupe transversale de la nef restituée:



HUBERT Jean, « L'abbatiale Notre-Dame de Déols », dans Bulletin Monumental, t. LXXXVI, 1927, p. 5-67.

Déols, Notre-Dame.

Plan et coupe de la crypte:

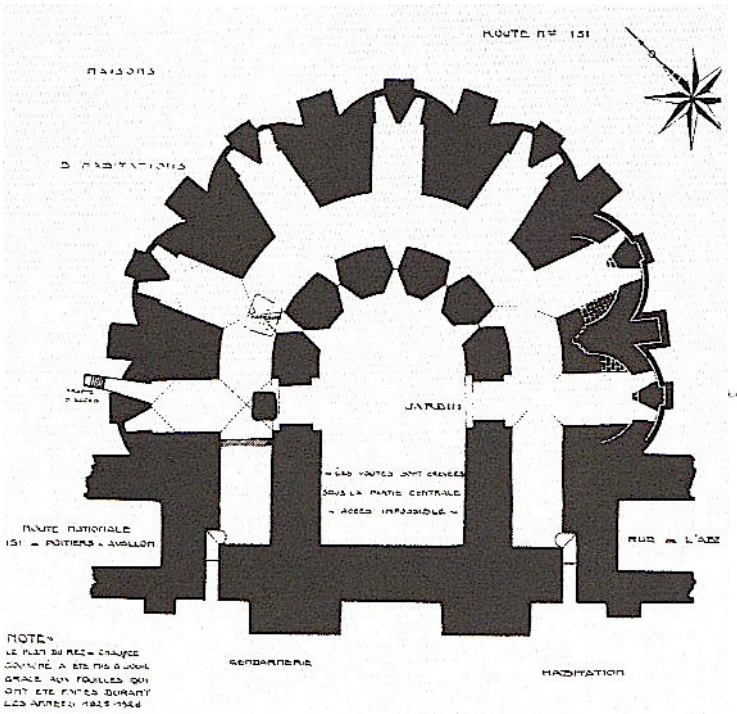

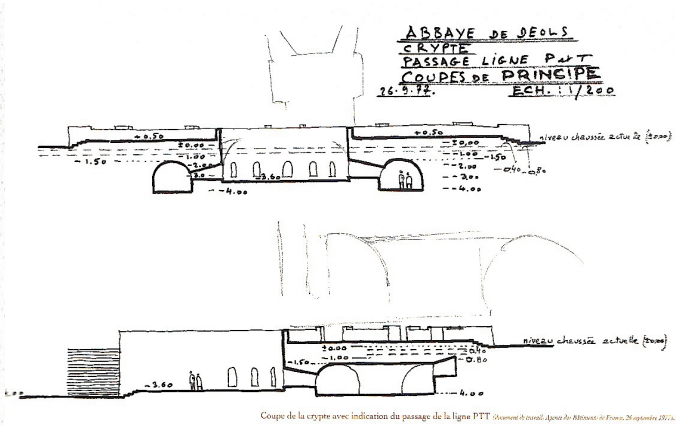

Coupe de la crypte avec indication du passage de la ligne PTT (Document de travail, Agence des Bâtiments de France, 26 septembre 1972).

J. Barges, 24 août 1926, HUBERT Jean, « l'abbatiale Notre-Dame de Déols » avec les plans de Jacques Barges publiée en 1927 dans le *Bulletin monumental*.

Plan de la crypte: d'après le plan des ponts et chaussés.

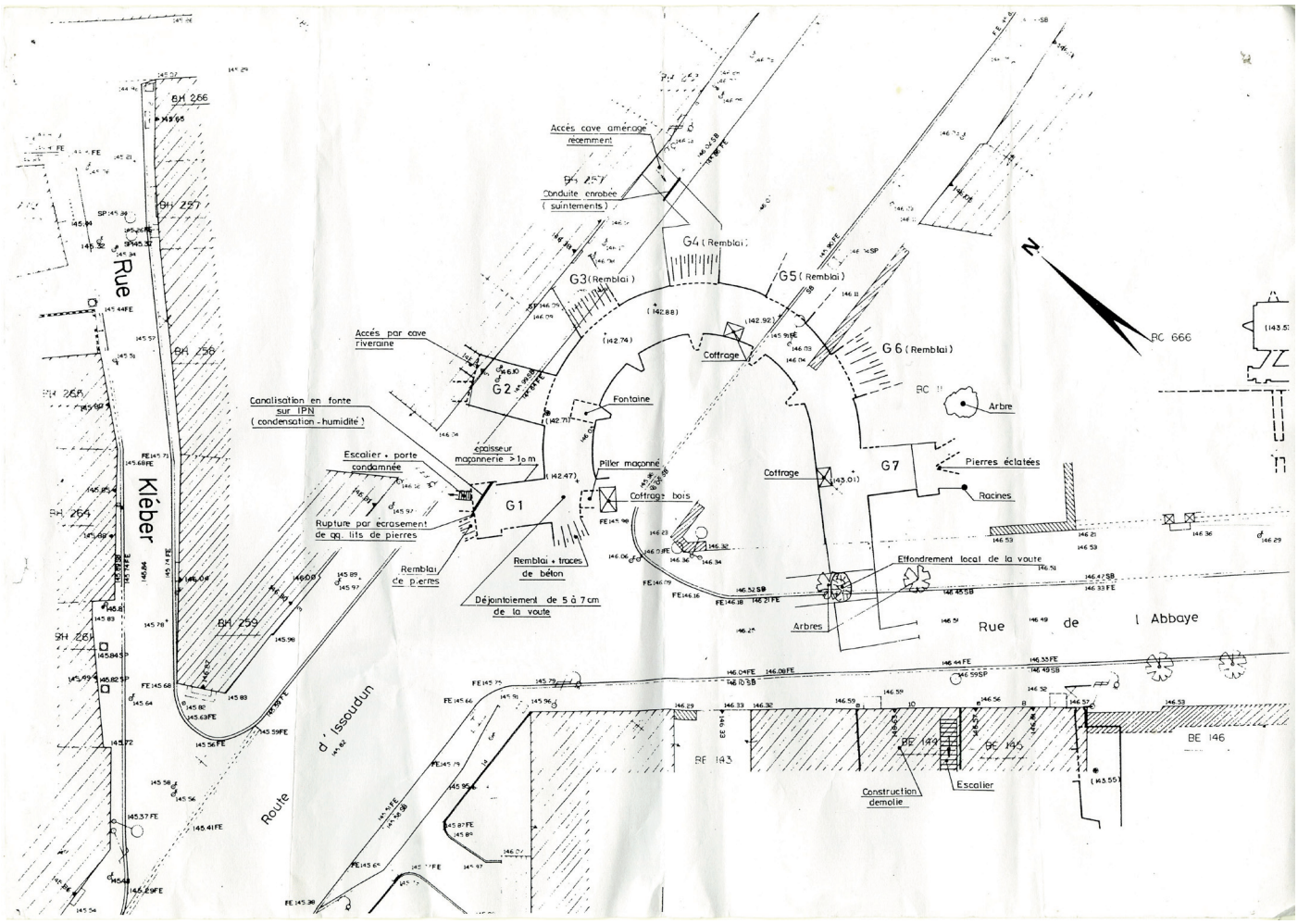

Déols, Saint-Étienne.

Plan et coupe des cryptes:

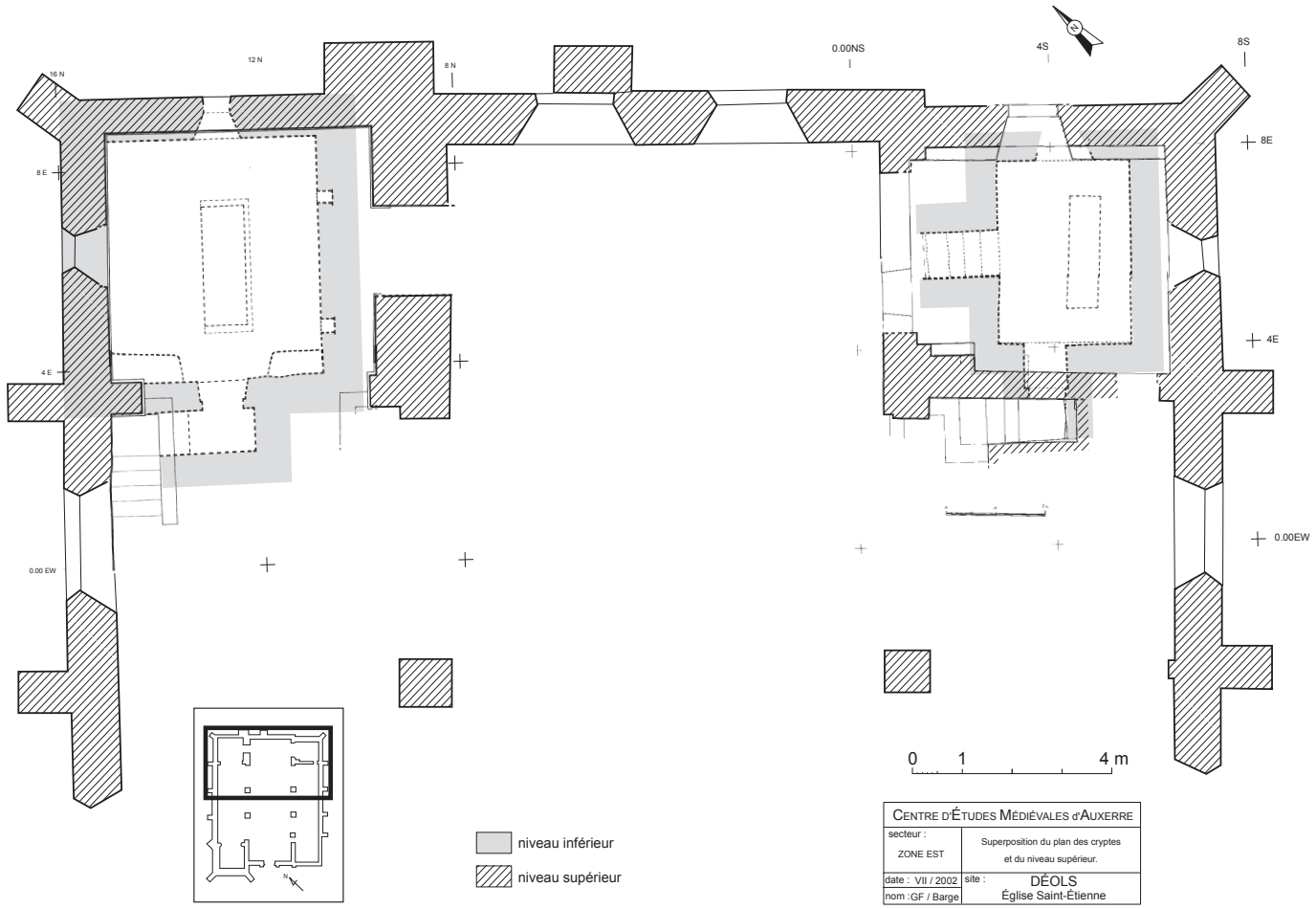

CENTRE D'ÉTUDES MÉDIÉVALES d'AUXERRE	
secteur : ZONE EST	Superposition du plan des cryptes et du niveau supérieur.
date : VII / 2002	site : DÉOLS Église Saint-Étienne
nom :GF / Barge	

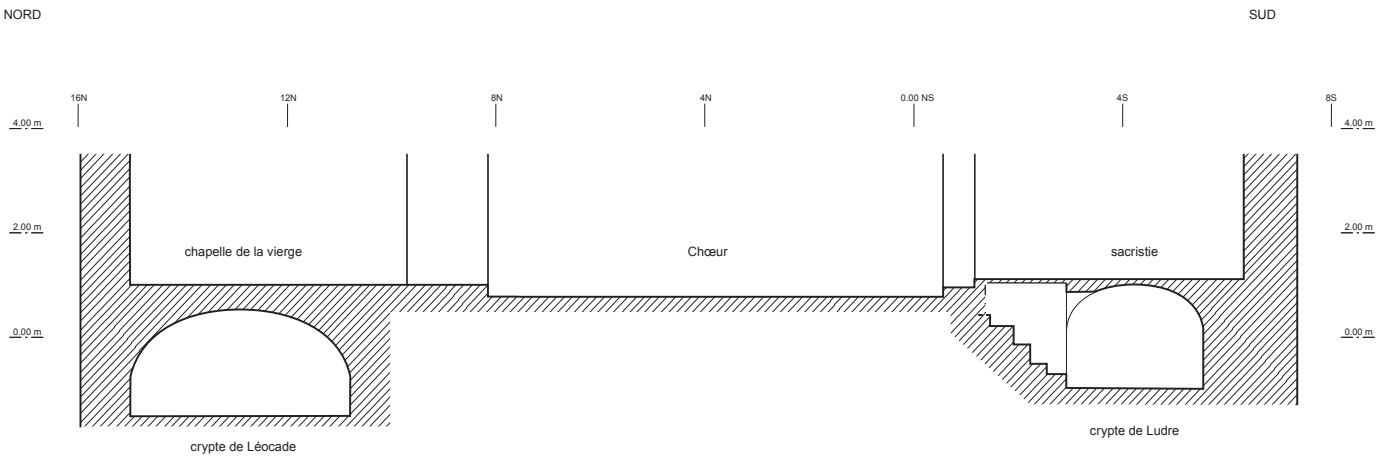

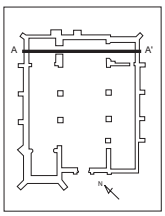

0 1 4m

CENTRE D'ÉTUDES MÉDIÉVALES d'AUXERRE	
secteur : ZONE EST	Coupe nord-sud passant par les cryptes de Léocade et de Ludre
date : VII / 2002	site : DÉOLS Église Saint-Étienne
nom :CEM	

Déols, Saint-Étienne.

Plan de l'église et des cryptes:

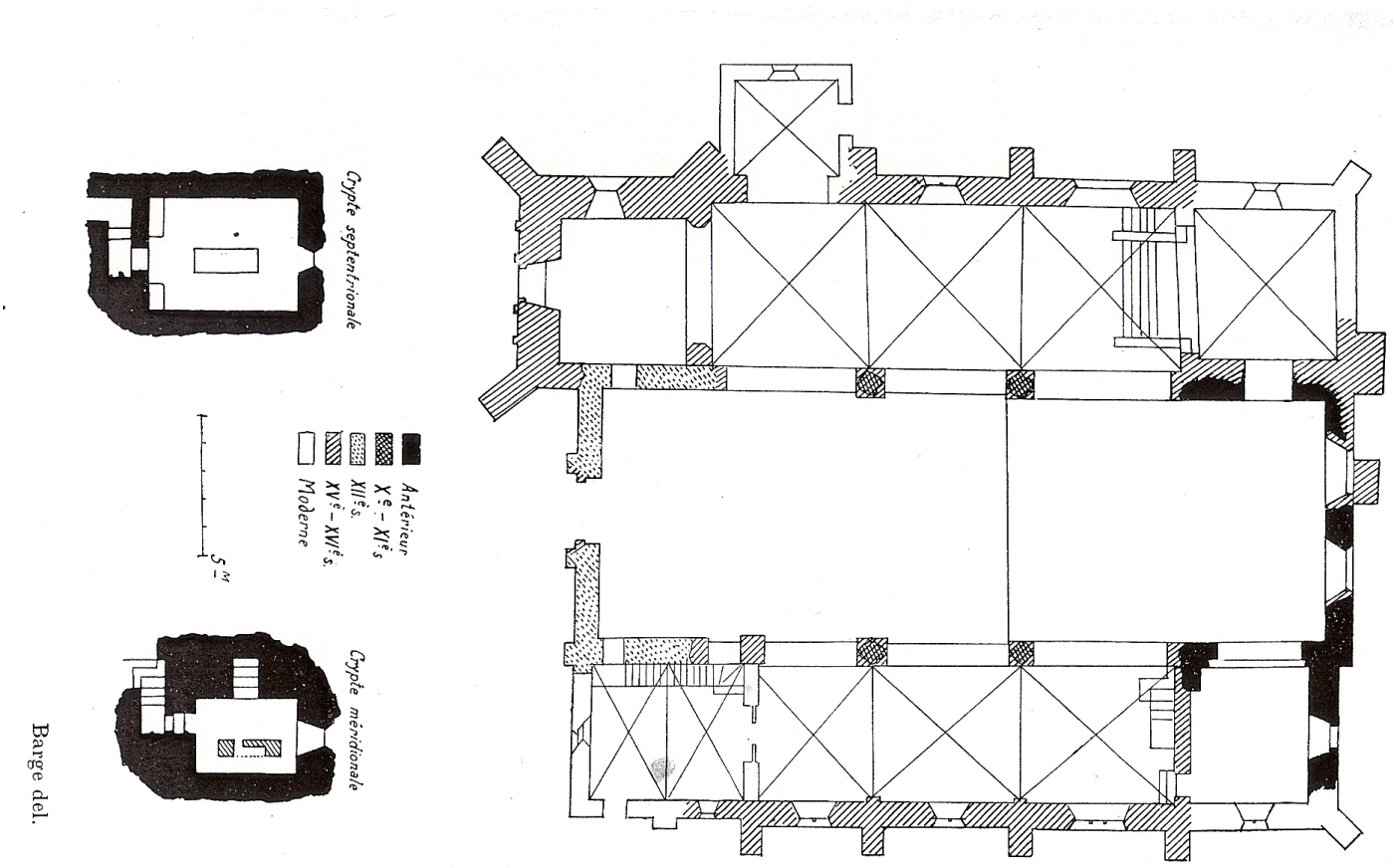

DESHOULIÈRES François, « Le plan primitif de l'église abbatiale de Déols », dans Bulletin Monumental, t. LXXIV, 1910, p. 312-318.

Plan de l'église et des cryptes:



AUDOUX N. et DUBANT D., «Réflexions sur l'histoire de Déols et l'apparition des premiers cultes chrétiens », dans Revue de l'académie du Centre, 1987, p. 81-92.

Méobecq, abbaye/église Saint-Pierre.

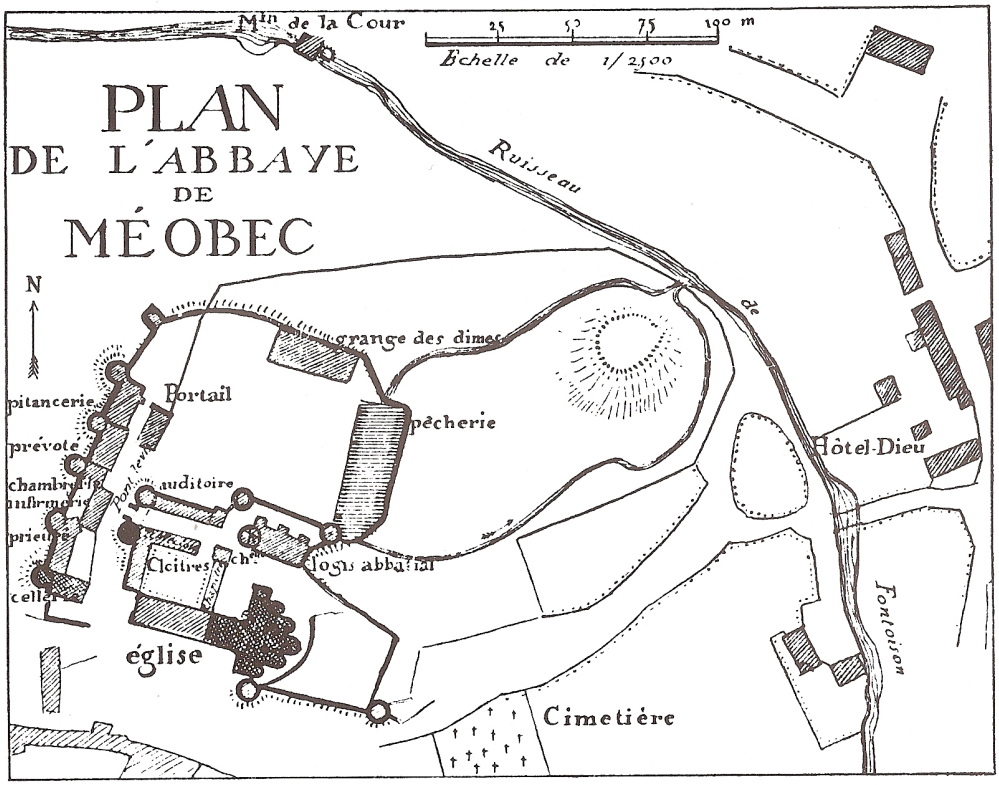

Plan de l'abaye au XVIIe siècle (E. Hubert, d'après la visite de 1673).

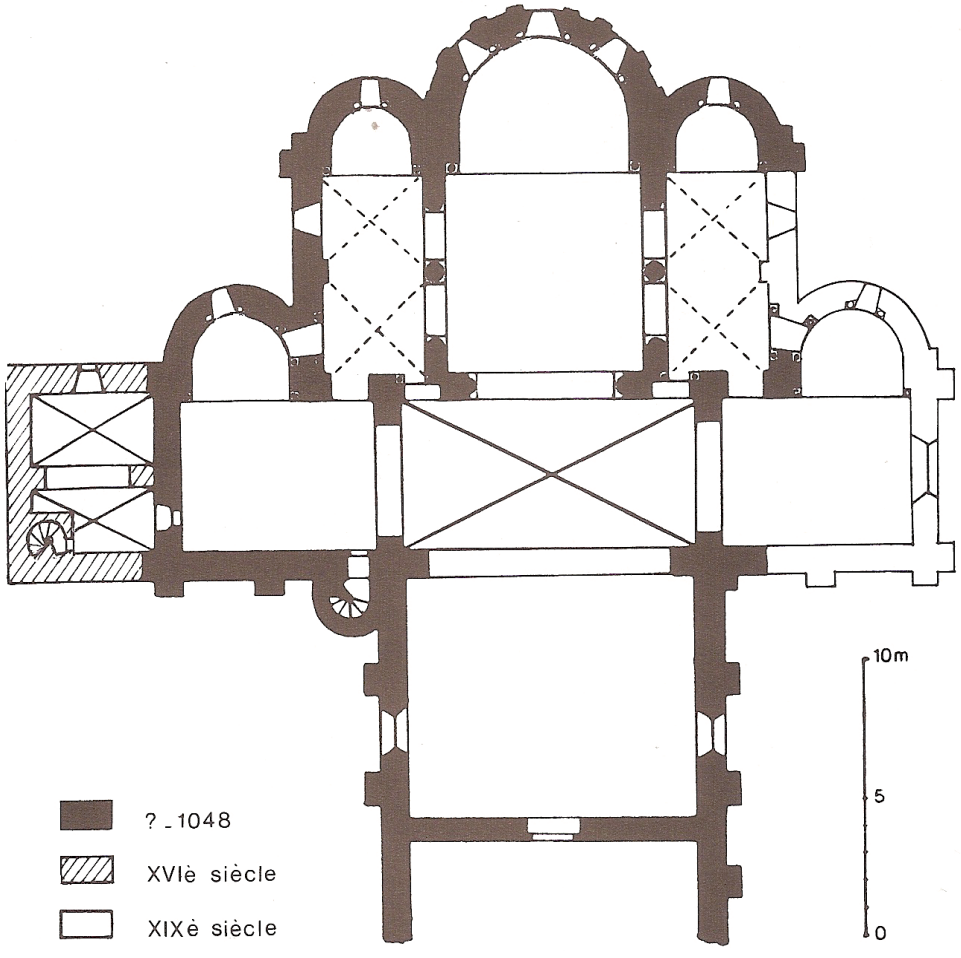

Plan de l'église abbatiale, d'après VERGNOLLE Éliane, *L'art monumental dans la France romane. Le XIe siècle*, Londres, The Pindar Press, 2000.

Méobecq, monastère Saint-Alpinien.



Plan du bourg, d'après base Mérimée. Ministère de la culture.

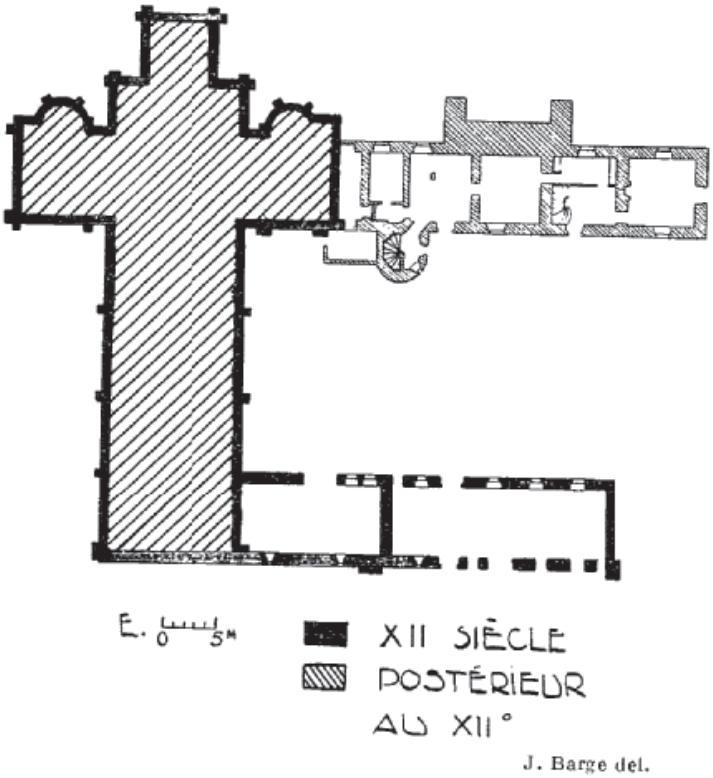

BARGE Jacques et HUBERT Jean, « Le prieuré de Ruffec en Berry », dans Bulletin Monumental, Paris, t. LXXXVIII, 1929, p. 205-242.



Coupe longitudinale de l'église, signée et datée Jacques Barges, mars 1928.

ANNEXES DES ILLUSTATIONS



SARCOPHAGE DE CHARENTON (CHER)

Table des illustrations :

Photographies et relevés.

- Planches des illustrations

– Allier (F-03) :

- B -

Buxières-les-Mines, *pl.* 1---6

Buxières-les-Mines : ch apelle Saint Marien, *pl.* 7---12

- C –

Celle (La), *pl.* 13---14

Châteloy, *pl.* 15---20

- D -

Deux-Chaises, *pl.* 21---23

Domérat, *pl.* 24---28

- G -

Gipcy, *pl.* 29---31

- N -

Néris-les-Bains, *pl.* 32---41

- S -

Saint-Hilaire, *pl.* 42---44

Saint-Menoux, *pl.* 45---51

– Cher (F-18) :

- B -

Bourges – cathédrale Saint-Étienne, *pl.* 52---53

Bourges – collégiale Notre-Dame-de-Sales, *pl.* 54

Bourges – collégiale Saint-Ourtille-du-Château, *pl.* 55---57

Bourges – Saint-Martin-des-Champs, *pl.* 58

- C -

Celle-Condé (La), *pl.* 59---62

Charenton-du-Cher, *pl.* 63---66

- L -

Léré, *pl.* 67---68

- M -

Massay, *pl.* 69

– Indre (F-36) :

- C -

Chabris, *pl.* 70---75

- D -

Déols - Abbaye Notre-Dame, *pl.* 76---83

Déols – Église Saint-Étienne, *pl.* 84 ---113

- M -

Méobecq, *pl.* 114---115

- R -

Ruffec, *pl.* 116---119

– Loire-et-Cher (F-41) :

- S -

Selles-sur-Cher, *pl.* 120---121

- Relevés :

Deux-Chaises (F-03)

Gipcy (F-03)

Néris-les-Bains (F-03)

Saint-Hilaire (F-03)

Déols – Saint-Étienne (-Ludre) (F-36)



pl. 01 - Buxières-les-Mines (F-03)
Église Saint-Maurice.
(*cl.* O. Bellat)



pl. 02 - Buxières-les-Mines (F-03)
Église Saint-Maurice.
Bloc de l'antiquité remployé en piédestal pour une table d'autel.
(*cl.* O. Bellat)



pl. 03 -Buxières-les-Mines (F-03)
Église Saint-Maurice.
Piédestal (cerf) - détail.
(*cl.* O. Bellat)



pl. 04 - Buxières-les-Mines (F-03)
Église Saint-Maurice.
Stèle de l'antiquité.
(*cl.* O. Bellat)



pl. 05 - Buxières-les-Mines (F-03)
Église Saint-Maurice.
Bloc taillé (ind)
(*cl*. O. Bellat)



pl. 06 - Buxières-les-Mines (F-03)
Église Saint-Maurice.
Bloc taillé (ind.) - détail.
(*cl*. O. Bellat)

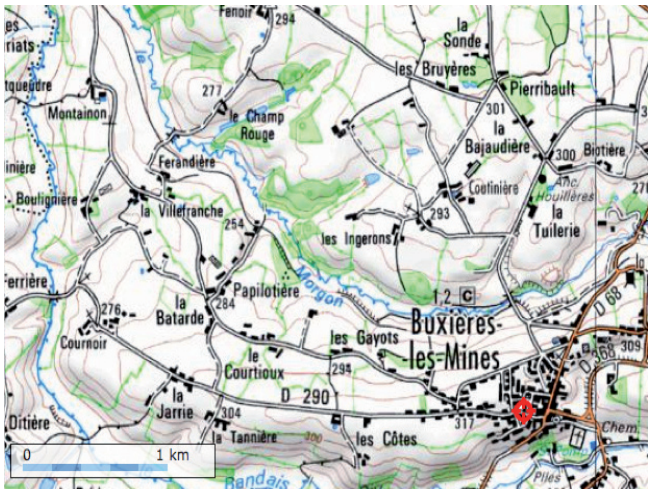

pl. 07 - Le Champ-Rouge, comm. Buxières-les-Mines (F-03)
Localisation - *IGN*.
(Carte *Géoportail*)
Échelle 1:32000

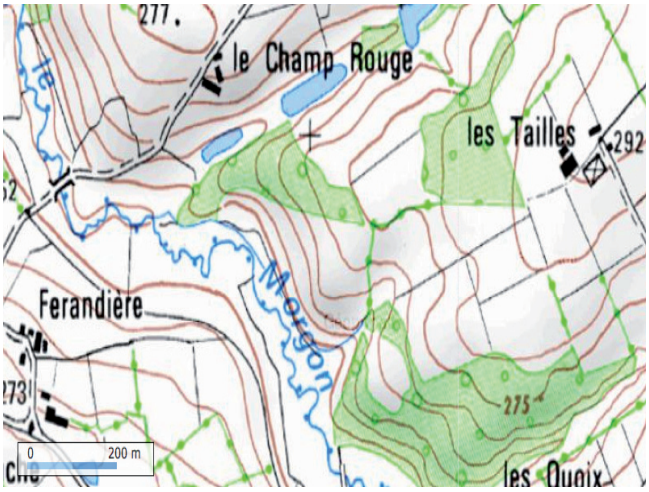

pl. 08 - Le Champ-Rouge, comm. Buxières-les-Mines (F-03)
Localisation - *IGN*.
(Carte *Géoportail*)
Échelle 1:18000
*Longitude: 03° 58’ 10’’ E
Latitude: 46° 28’ 52’’ N



pl. 09 - Le Champ-Rouge, comm. Buxières-les-Mines (F-03)
Localisation - photographie aerienne.
(Carte *Géoportail*)
Échelle 1:18000



pl. 10 - Le Champ-Rouge, comm. Buxières-les-Mines (F-03)
Chapelle Saint-Marien - localisation supposé.
(*cl*. O. Bellat)



pl. 11 - Le Champ-Rouge, comm. Buxières-les-Mines (F-03)
Chapelle Saint-Marien - localisation supposé.
Portion de mur actuellement effondré.
(*cl*. ?)



pl. 12 - Le Champ-Rouge, comm. Buxières-les-Mines (F-03)
Chapelle Saint-Marien - localisation supposé.
(*cl*. O. Bellat)



pl. 13 - Celle (La) (F-03)
Église Saint-Patrocle.
(*cl*. *http://www.mcah.columbia.edu/bourbonnais/*)



pl. 14 - Celle (La) (F-03)
Église Saint-Patrocle.
Maçonneries.
(*cl*. *http://www.mcah.columbia.edu/bourbonnais/*)



pl. 15 - Châteloy/Hérisson (F-03)
Église Saint-Pierre.
(*cl*. O. Bellat)



pl. 16 - Châteloy/Hérisson (F-03)
Église Saint-Pierre.
Maçonneries des fondations.
(*cl*. O. Bellat)



pl. 17 - Châteloy/Hérisson (F-03)
Église Saint-Pierre.
Contrefort.
(*cl*. O. Bellat)



pl. 18 - Châteloy/Hérisson (F-03)
Église Saint-Pierre.
Blocs (remplois ?) dans les angles.
(*cl*. O. Bellat)



pl. 19 - Châteloy/Hérisson (F-03)
Église Saint-Pierre.
Couvercle de sarcophage (haut Moyen-Âge)
(*cl*. O. Bellat)



pl. 20 -Châteloy/Hérisson (F-03)
Église Saint-Pierre.
Couvercle de sarcophage (haut Moyen-Âge) - détail de la croix.
(*cl*. O. Bellat)



pl. 21 - Deux-Chaises (F-03)
Église Saint-Denis.
(*cl*. O. Bellat)



pl. 22 - Deux-Chaises (F-03)
Église Saint-Denis.
Blocage du parement sud - XIe siècle.
(*cl*. O. Bellat)



pl. 23 - Deux-Chaises (F-03)
Église Saint-Denis.
Colonnettes remployées en présentoire de niche - côté sud du choeur.
(*cl*. J. Péricard)



pl. 24 - Domérat (F-03)
Église Sainte-Marie.
(*cl*. O. Bellat)



pl. 25 - Domérat (F-03)
Église Sainte-Marie.
Crypte XIe siècle - vue depuis l'ouest.
(*cl*. O. Bellat)



pl. 26 - Domérat (F-03)
Église Sainte-Marie.
Crypte XIe siècle - vue depuis l'est.
(*cl*. O. Bellat)



pl. 27 - Domérat (F-03)
Église Sainte-Marie.
Crypte XIe siècle - vue depuis le bas-côté sud.
(*cl*. O. Bellat)



pl. 28 - Domérat (F-03)
Église Sainte-Marie.
Crypte XIe siècle.
(*cl*. O. Bellat)



pl. 29 - Gipcy (F-03)
Église Saint-Pierre.
(*cl*. O. Bellat)



pl. 30 - Gipcy (F-03)
Église Saint-Pierre.
Blocage du parement sud au niveau de la première travée - Xe/XIe siècle?
(*cl*. O. Bellat)



pl. 31 - Gipcy (F-03)
Église Saint-Pierre.
Blocage du parement sud au niveau de la deuxième travée - Xe/XIe siècle?
(*cl*. O. Bellat)



pl. 32 - Néris-les-Bains (F-03)
Église Saint-Georges.
(*cl*. O. Bellat)



pl. 33 - Néris-les-Bains (F-03)
Église Saint-Georges.
Parement nord.
(*cl*. O. Bellat)



pl. 34 - Néris-les-Bains (F-03)
Église Saint-Georges.
Parement nord - avant réstaurations.
(*cl*. ?)



pl. 35 - Néris-les-Bains (F-03)
Église Saint-Georges.
Parement nord - *Opus mixtum* romain.
(*cl*. O. Bellat)



pl. 36 - Néris-les-Bains (F-03)
Église Saint-Georges.
Parement nord - *Opus mixtum* romain- détail.
(*cl*. O. Bellat)



pl. 37 - Néris-les-Bains (F-03)
Église Saint-Georges.
Mur de refend nord - *Opus mixtum* romain.
(*cl*. O. Bellat)



pl. 38 - Néris-les-Bains (F-03)
Église Saint-Georges.
Parement sud - *Opus mixtum* avec alternances d'arases simples de TCA.
Carolingien/Xe siècle?
(*cl*. O. Bellat)



pl. 39 - Néris-les-Bains (F-03)
Église Saint-Georges.
Inscriptions romaines.
(*cl*. ?)



pl. 40 - Néris-les-Bains (F-03)
Église Saint-Georges.
Nécropole du haut Moyen-Âge *Place de la République*.
(*cl*. ?)



pl. 41 - Néris-les-Bains (F-03)
Église Saint-Georges.
Sarcophage - détail.
(*cl*. ?)



pl. 42 - Saint-Hilaire (F-03)
Église Saint-Loup et Hilaire.
(*cl*. O. Bellat)



pl. 43 - Saint-Hilaire (F-03)
Église Saint-Loup et Hilaire.
Parement du gouttereau sud – fondations.
(*cl*. O. Bellat)



pl. 44 - Saint-Hilaire (F-03)
Église Saint-Loup et Hilaire.
Parement sud – remplois?
(*cl*. O. Bellat)



*pl.*45 - Saint-Menoux (F-03)
Église Saint-Menoux.
(*cl.* O. Bellat)



pl. 46 - Saint-Menoux (F-03)
Église Saint-Menoux.
Sarcophage mérovingien dit de saint Menoux derrière l'autel.
(*cl.* O. Bellat)



pl. 47 - Saint-Menoux (F-03)
Église Saint-Menoux.
Sarcophage mérovingien dit de saint Menoux derrière l'autel.
(*cl.* O. Bellat)



pl. 48 - Saint-Menoux (F-03)
Église Saint-Menoux.
Sarcophage mérovingien dit de saint Menoux derrière l'autel - détail.
(*cl.* O. Bellat)



*pl.*49 - Saint-Menoux (F-03)
Église Saint-Menoux.
Sarcophage anciennement dans l'avant-nef.
(Inventaire général, ADAGP *cl.* R. Choplain - R. Maston)



pl. 50 - Saint-Menoux (F-03)
Église Saint-Menoux.
Sarcophage anciennement dans l'avant-nef.
(Inventaire général, ADAGP *cl.* R. Choplain - R. Maston)

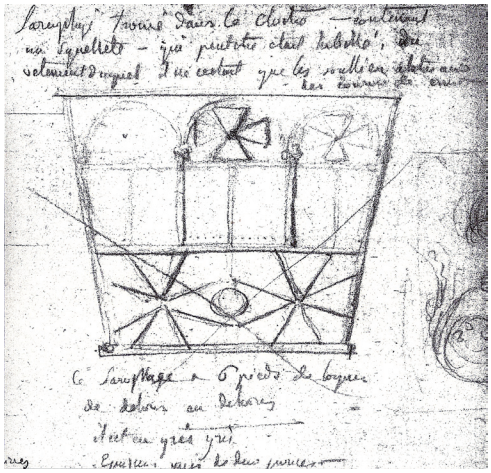

pl. 51 - Saint-Menoux (F-03)
Église Saint-Menoux.
Sarcophage trouvé au XIXe siècle à l'emplacement du cloître.
(Dessin de Dufour. Arch. dep. Allier, fonds Clément-Évêché, 75 J 164)



pl. 52 - Bourges (F-18)
cathédrale Saint-Étienne.
Carte ayant circulée le 05/09/1909.
(*cl*. ?)



pl. 53 - Bourges (F-18)
cathédrale Saint-Étienne.
Vue de la crypte romane située sous le choeur.
(*cl*. ?)



pl. 54 - Bourges (F-18)
Collégiale Notre-Dame-de-Sales.
Le site en cours de fouille.
(*cl*. D'après TROADEC Jacques, « Notre-Dame de Sales », dans Xavier BARRAL I ALTET (dir.), *Le paysage monumental… op. cit*., p. 264-266, figure 14)



pl. 55 - Bourges (F-18)
Collégiale Saint-Outrille-du-Château.
Restes de l'église transformés en maison d'habitation sur cave au XIXe s - vue prise du nord.
(*cl*. D'après JENN Françoise et RUFFIER Olivier, « Plates-tombes inscrites de Saint-Outrille à Bourges (Cher) »… *op. cit*., p. 41)



pl. 56 - Bourges (F-18)
Collégiale Saint-Outrille-du-Château.
Épitaphe d'*Unbergana* (n°2).
(*cl*. F. Jenn et O. Ruffier)

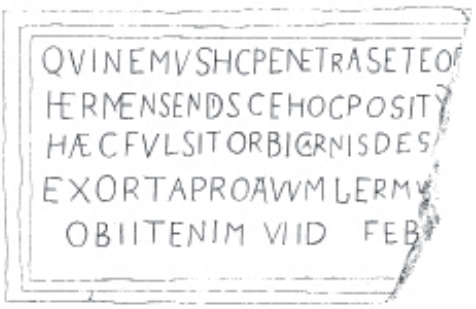

pl. 57 - Bourges (F-18)
Collégiale Saint-Outrille-du-Château.
Épitaphe d'*Hermensen* (n°19).
(*ill*. Buhot de Kersers)

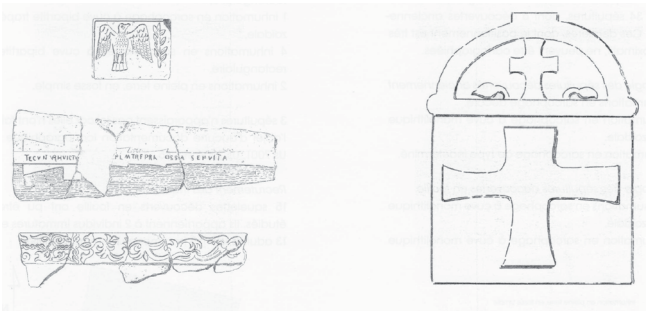

pl. 58 - Bourges (F-18)
Saint-Martin-des-Champs.
Sarcophage trapézoïdal décoré (à gauche) - sarcophage scellé par un couvercle bombé (à droite)
(*ill*. Buhot de Kersers)



pl. 59 - Celle-Condé (La) (F-18)
Église Saint-Denis.
Chevet.
(*cl*. base Mérimée. Ministère de la Culture)



pl. 60 - Celle-Condé (La) (F-18)
Église Saint-Denis.
Accès à la crtpte depuis la nef.
(*cl*. base Mérimée. Ministère de la Culture)



pl. 61 - Celle-Condé (La) (F-18)
Église Saint-Denis.
Crypte.
(*cl*. base Mérimée. Ministère de la Culture)



pl. 62 -Celle-Condé (La) (F-18)
Église Saint-Denis.
Crypte - Détail des peintures murales.
(*cl*. base Mérimée. Ministère de la Culture)



pl. 63 - Charenton-du-Cher (F-18)
Monastère Saint-Martin.
(*cl*. O. Bellat)



pl. 64 - Charenton-du-Cher (F-18)
Sarcophage mérovingien dit de saint Chalan en provenance de l'abbaye.
(*cl*. ?)



pl. 65 - Charenton-du-Cher (F-18)
Sarcophage dit de saint Chalan - détail du versant.
Saint Daniel dans la fosse aux lions.
(*cl*. ?)



pl. 66 - Charenton-du-Cher (F-18)
Sarcophage dit de saint Chalan.
(*ill*. École française de Rome, Mélanges, pl. VI)



pl. 67 - Léré (F-18)
Église Sainte-Marie.
portail.
(*cl*. base Mérimée. Ministère de la Culture)



pl. 68 - Léré (F-18)
Église Sainte-Marie.
Crypte.
(*cl*. ?)



pl. 69 - Massay (F-18)
Monastère Saint-Martin puis Paxent.
Chapelle Saint-Loup avant restaurations.
(*cl*. base Mérimée. Ministère de la Culture)



pl. 70 - Chabris (F-36)
Église Saint-Phalier.
(*cl*. base Mérimée. Ministère de la Culture)



pl. 71 - Chabris (F-36)
Église Saint-Phalier.
Bras nord du transept.
Parties préromanes arasées?
(*cl*. base Mérimée. Ministère de la Culture)



pl. 72 - Chabris (F-36)
Église Saint-Phalier.
Bras nord du transept.
Parties préromanes arasées? - appareil supposé carolingien.
(*cl*. base Mérimée. Ministère de la Culture)



pl. 73 - Chabris (F-36)
Église Saint-Phalier.
Bras nord du transept.
(*cl*. base Mérimée. Ministère de la Culture)



pl. 74 - Chabris (F-36)
Église Saint-Phalier.
Bras nord du transept.
(*cl*. base Mérimée. Ministère de la Culture)



pl. 75 - Chabris (F-36)
Église Saint-Phalier.
Crypte - corridor donnant sur une *fenestella*
(*cl*. d'après J. Crook, The Architectural Setting... op. cit., p. 123)



pl. 76 - Déols (F-36)
Abbaye Notre-Dame.
Tour de l'avant-nef.
(*cl*. N. Tranchant)



pl. 77 - Déols (F-36)
Abbaye Notre-Dame.
Vue des vestiges depuis la tour de l'avant-nef.
(*cl*. N. Tranchant)



pl. 78 - Déols (F-36)
Abbaye Notre-Dame.
Vestiges en 1880.
(*Ill*. dessin d'Isidore Meyer en 1880)



pl. 79 - Déols (F-36)
Abbaye Notre-Dame.
Abside appartenant à un état antérieur au XIIème siècle - à l'emplacement du croisillon nord. Fouilles archéologiques de 1970. Malnoury, Robert.
(*cl*. Malnoury, Robert)



pl. 80 - Déols (F-36)
Abbaye Notre-Dame.
Crypyte.
(*cl*. O. Bellat)



pl. 81 - Déols (F-36)
Abbaye Notre-Dame.
Crypyte.
(*cl*. O. Bellat)



pl. 82 - Déols (F-36)
Abbaye Notre-Dame.
Crypyte - Accès au chœur.
(*cl*. O. Bellat)



pl. 83 - Déols (F-36)
Abbaye Notre-Dame.
Crypyte - Baie légèrement ébrasée surmonté d'un cintre monolithe dans l'axe d'une chapelle donnant sur la salle centrale.
(*cl*. O. Bellat)



pl. 84 - Déols (F-36)
Église Saint-Étienne.
(*cl*. O. Bellat)



pl. 85 - Déols (F-36)
Église Saint-Étienne.
(*cl*. E. Hubert)



pl. 86 - Déols (F-36)
Église Saint-Étienne.
Épitaphes - celle du dessous est exposée dans l'église.
(*cl*. E. Hubert)



pl. 87 - Déols (F-36)
Église Saint-Étienne.
Chevet avant décapage.
(*cl*. d'après AUDOUX N. et DUBANT D., «Réflexions sur l'histoire de Déols...» *op*. *cit*.)



pl. 88 - Déols (F-36)
Église Saint-Étienne.
Chevet.
(*cl*. O. Bellat)



pl. 89 - Déols (F-36)
Église Saint-Étienne.
Chevet.
(*cl*. O. Bellat)



pl. 90 - Déols (F-36)
Église Saint-Étienne.
Chevet - arrachement de l'abside.
(*cl*. O. Bellat)



pl. 91 - Déols (F-36)
Église Saint-Étienne.
Chevet - *opus spicatum*.
(*cl*. O. Bellat)



pl. 92 - Déols (F-36)
Église Saint-Étienne.
Chevet - décrochement correspondant au bras vouté (actuelle chapelle sacristie).
(*cl*. O. Bellat)



pl. 93 - Déols (F-36)
Église Saint-Étienne.
Chevet - détail des modillons romans.
(*cl*. O. Bellat)



pl. 94 - Déols (F-36)
Église Saint-Étienne.
Chevet - couvercle de sarcophage et remploi antique.
(*cl*. O. Bellat)



pl. 95 - Déols (F-36)
Église Saint-Étienne.
Chevet - détail du remploi antique.
(*cl*. O. Bellat)

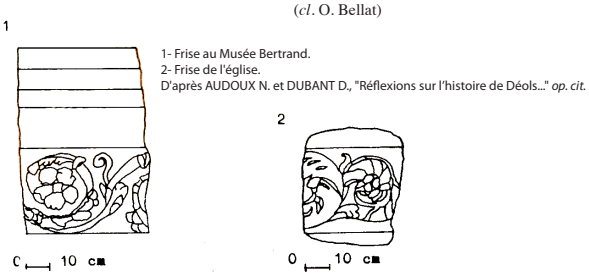

1- Frise au Musée Bertrand.
2- Frise de l'église.
D'après AUDOUX N. et DUBANT D., "Réflexions sur l'histoire de Déols..." *op. cit.*



pl. 96 - Déols (F-36)
Église Saint-Étienne.
Bras sud du chevet - mur oriental de la sacristie avant la pose de l'enduit.
Arc en plein cintre à double rouleau légèrement outrepassé donnant sur la nef.
(*cl*. E. Hubert)



pl. 97 - Déols (F-36)
Église Saint-Étienne.
Crypte de Léocade - aménagements.
(*cl*. O. Bellat)



pl. 98 - Déols (F-36)
Église Saint-Étienne.
Crypte de Léocade - sarcophage "Saint-Ludre" restauré.
(*cl*. O. Bellat)



pl. 99 - Déols (F-36)
Église Saint-Étienne.
Crypte de Léocade - détail du sarcophage.
(*cl*. O. Bellat)



pl. 100 - Déols (F-36)
Église Saint-Étienne.
Crypte de Léocade - remploi d'une dédicace romaine.
(*cl*. N. Tranchant)



pl. 101 - Déols (F-36)
Église Saint-Étienne.
Crypte de Léocade - remploi d'un bloc percé par un trou de louve.
(*cl*. N. Tranchant)



pl. 102 - Déols (F-36)
Église Saint-Étienne.
Crypte de Ludre - avant décapage.
(*cl*. E. Hubert)



pl. 103 - Déols (F-36)
Église Saint-Étienne.
Crypte de Ludre - maçonneries restaurées.
(*cl*. O. Bellat)



pl. 104 - Déols (F-36)
Église Saint-Étienne.
Crypte de Ludre -accès primitif à l'annexe vouté au niveau supérieur.
(*cl*. O. Bellat)



pl. 105 - Déols (F-36)
Église Saint-Étienne.
Crypte de Ludre -accès primitif à l'annexe vouté au niveau supérieur.
Escalier appareillé en opus spicatum.
(*cl*. O. Bellat)



pl. 106 - Déols (F-36)
Église Saint-Étienne.
Crypte de Ludre -sarcophage "Saint-ludre".
(*cl*. O. Bellat)



pl. 107 - Déols (F-36)
Église Saint-Étienne.
Crypte de Ludre -sarcophage "Saint-ludre".
(*cl*. O. Bellat)



pl. 108 - Déols (F-36)
Église Saint-Étienne.
Crypte de Ludre -sarcophage "Saint-ludre".
(*ill*. E. Meyer 1882)



pl. 109 - Déols (F-36)
Église Saint-Étienne.
Crypte de Ludre -sarcophage "Saint-ludre".
Croix gravées sur le cartouche (chrisme au centre).
(*cl*. O. Bellat)



pl. 110 - Déols (F-36)
Église Saint-Étienne.
Crypte de Ludre -sarcophage "Saint-ludre".
Croix gravées sur les bandeaux des moulures du bas relief du couvercle.
(*cl*. O. Bellat)



pl. 111 - Déols (F-36)
Église Saint-Étienne.
Crypte de Ludre -sarcophage "Saint-ludre".
Chrisme gravé sur l'un des supports.
(*cl*. N. tranchant)



pl. 112 - Déols (F-36)
Église Saint-Étienne.
Crypte de Ludre -sarcophage "Saint-ludre".
Chrisme gravé sur l'un des supports - détail.
(*cl*. N. tranchant)



pl. 113 - Déols (F-36)
Église Saint-Étienne.
Crypte de Ludre -sarcophage "Saint-ludre".
croix ornées de cœurs - Ancien Régime.
(*cl*. N. tranchant)



pl. 114 - Méobecq (F-36)
Église Saint-Pierre.
Bras nord du transept - facade occidentale.
(*cl*. d'après E. Vergnolle, *L'art monumental... op. cit*.)



pl. 115 - Buxières-les-Mines (F-03)
Église Saint-Pierre.
Saint Cyran
(*cl*. base Mérimée. Ministère de la Culture)



pl. 116 - Ruffec (F-36)
Monastère Saint-Alpinien.
(*cl*. O. Bellat)



pl. 117 - Ruffec (F-36)
Monastère Saint-Alpinien.
Portail - détail.
(*cl*. O. Bellat)



pl. 118 - Ruffec (F-36)
Monastère Saint-Alpinien.
Abside primitive? dans le choeur - avant restauration.
(*cl*. J. Péricard)



pl. 119 - Ruffec (F-36)
Monastère Saint-Alpinien.
Pont romain.
(*cl*. J. Péricard)



pl. 120 - Selles-sur-Cher (F-41)
Abbaye Saint-Eusice.
Frise de l'abside – XIe siècle
(*cl*. base Mérimée. Ministère de la Culture)



pl. 121 - Selles-sur-Cher (F-41)
Abbaye Saint-Eusice.
Chapiteau.
(*cl*. base Mérimée. Ministère de la Culture)



Église Saint Denis - Deux-Chaises
03099 - Allier, ar. Moulins, c. Le Montet
Chantelle

BELLAT Olivier
29/12/09



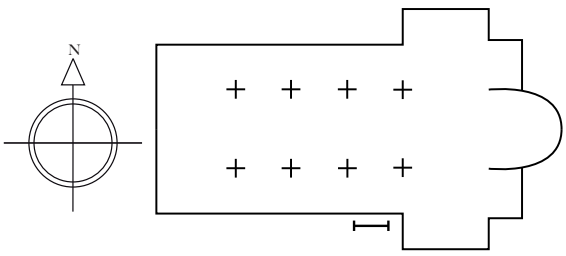

État 1: fin Xe s. ?

État 2: XIe s. ?

État 3: XIIe s.

État 4: XIIIe-XIVe s. ?

État 5: Ind.

Remplois: XIIe s.

Remplois: antique?

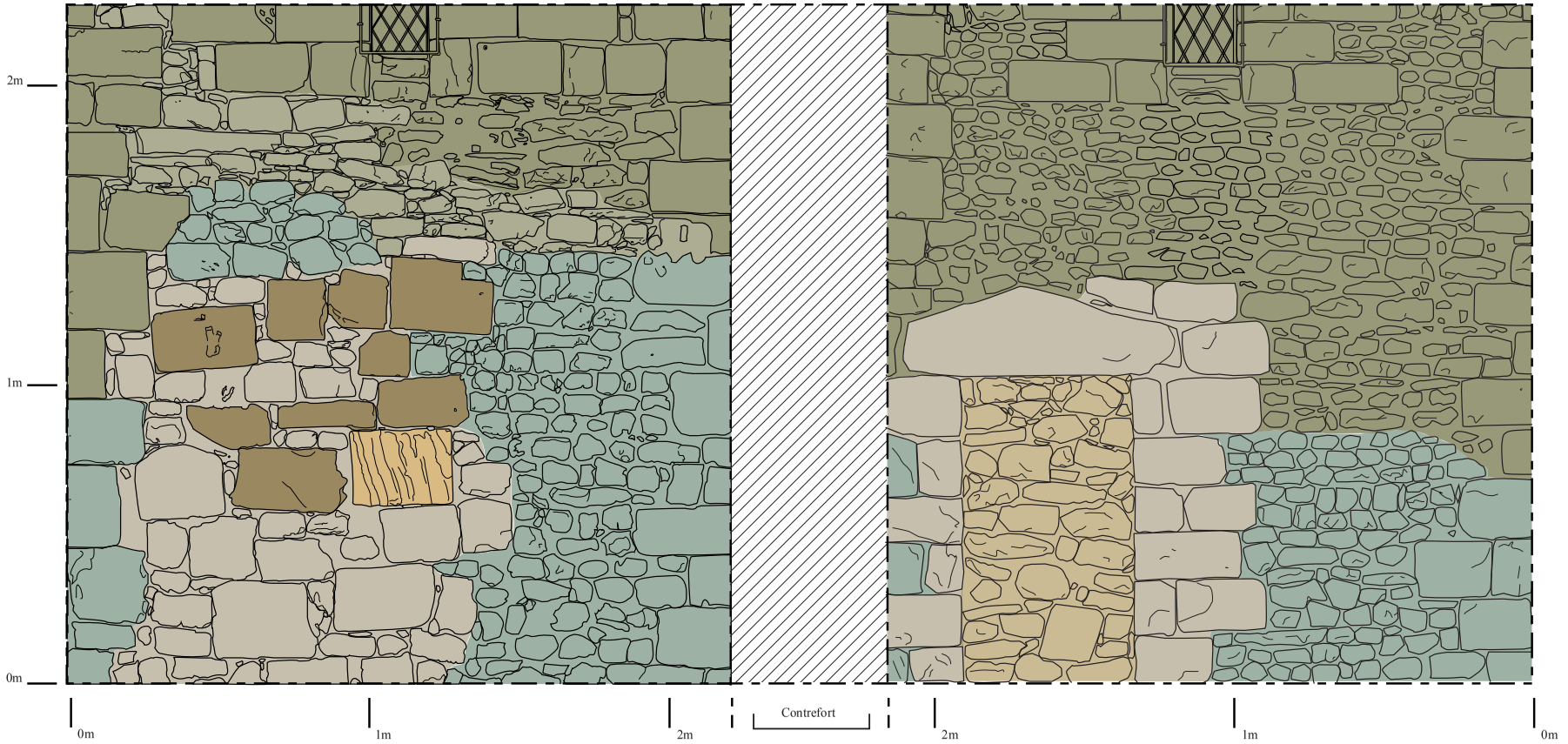

Gipcy (F-03)
Église Saint-Pierre
2010

Facade extèrieure
Mur goutterau sud

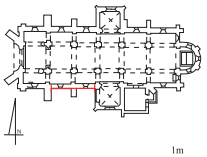

del: O. Bellat





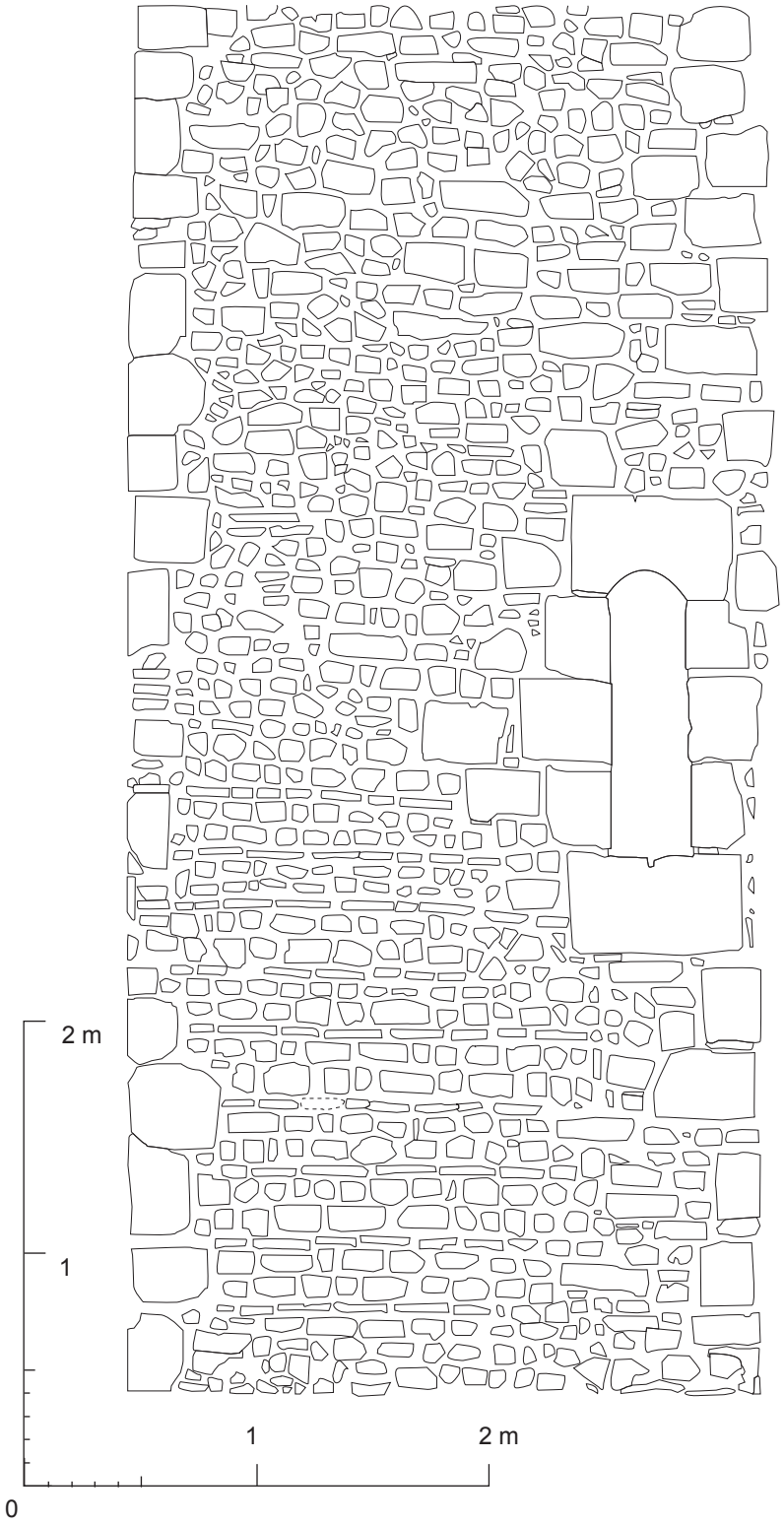


Cl. O. Bellat



Cl. Redressé : http://www.mcah.columbia.edu/bourbonnais/

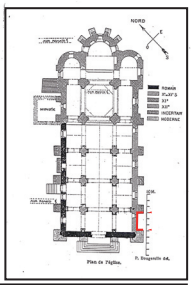

Site : **Néris-les-Bains**. Allier, ar. Monltuçon, c. Montluçon Sud (F-03)
Église paroissiale **Saint-Georges**.
Facade extèrieure
Mur gouttereau sud. Au niveau de la première travée
(axe dévié de l'est magnétique)
date : 2012
rel. et del. : O. Bellat
d'après photo. redressée : http://www.mcah.columbia.edu/bourbonnais/
d'après plan : PROU Maurice et DESHOULIÈRES François
« L'église de Néris-les-Bains »... *op. cit.*, p. 103.
date : 1922.

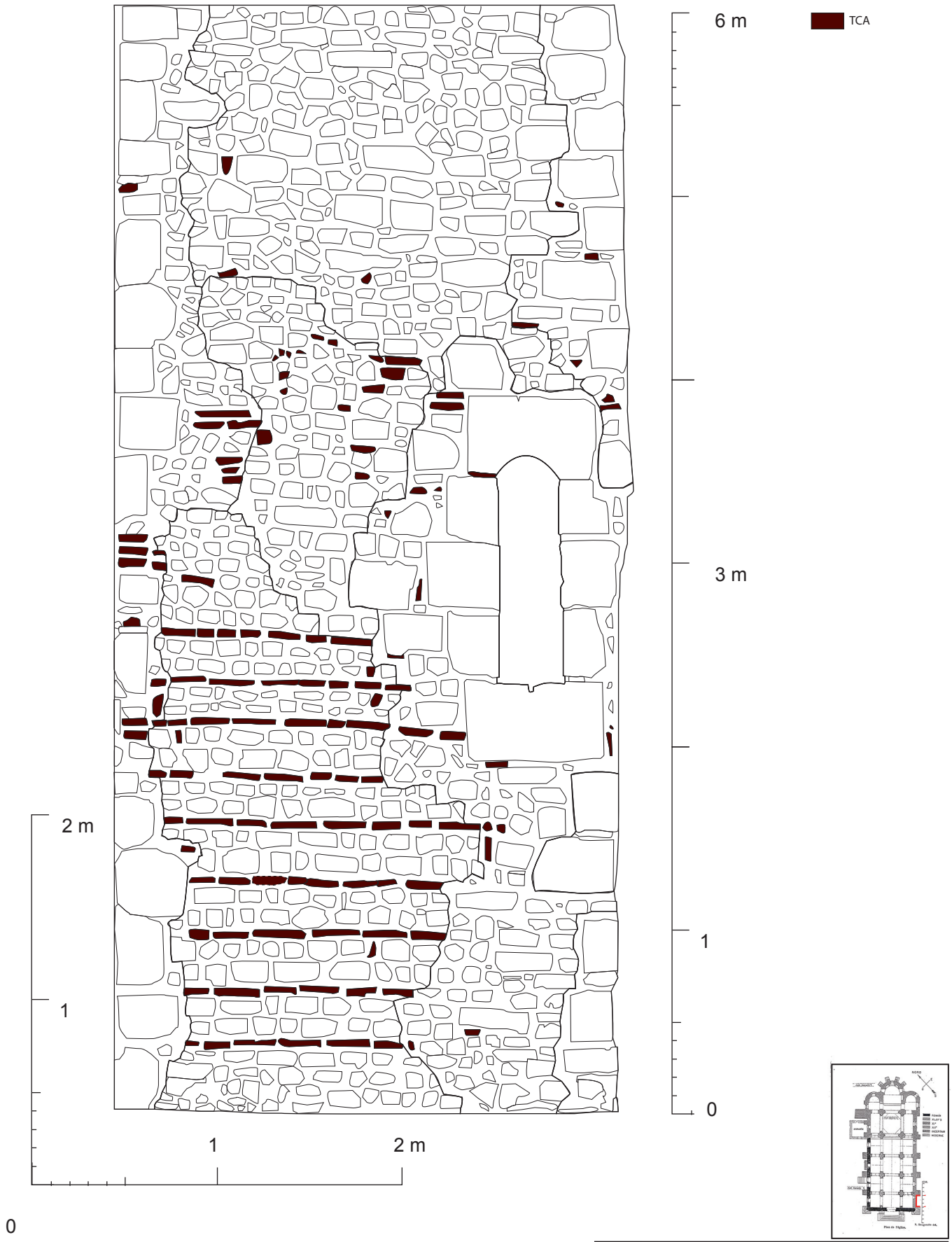

Site : **Néris-les-Bains**. Allier, ar. Monltuçon, c. Montluçon Sud (F-03)
Église paroissiale **Saint-Georges**.
Facade extèrieure
Mur gouttereau sud. Au niveau de la première travée
(axe dévié de l'est magnétique)
date : 2012
rel. et del. : O. Bellat
d'après photo. redressée : http://www.mcah.columbia.edu/bourbonnais/
d'après plan : PROU Maurice et DESHOULIÈRES François
« L'église de Néris-les-Bains »... *op. cit.*, p. 103.
date : 1922.

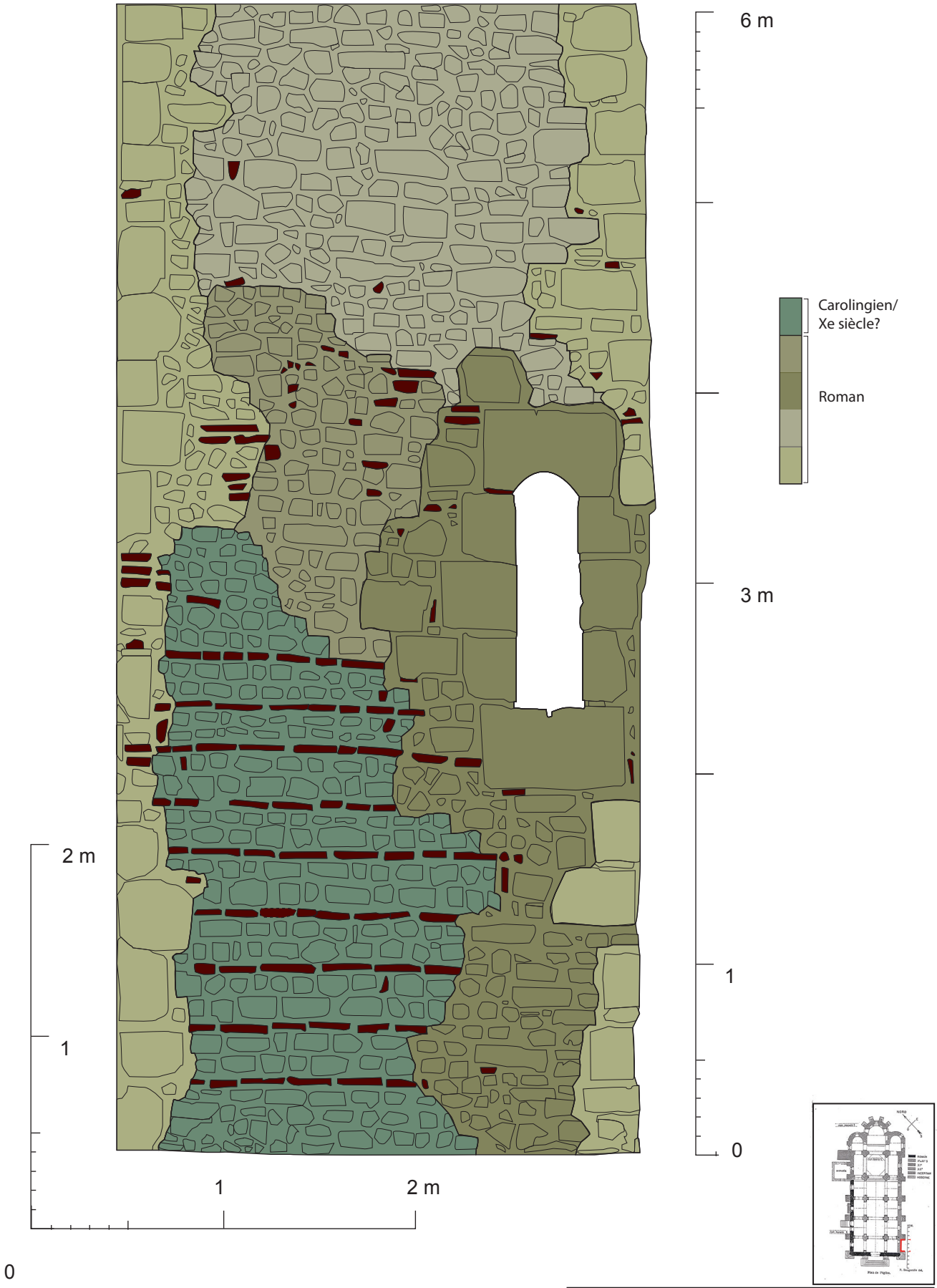

Site : **Néris-les-Bains**. Allier, ar. Monltuçon, c. Montluçon Sud (F-03)
Église paroissiale **Saint-Georges**.
Facade extèrieure
Mur gouttereau sud. Au niveau de la première travée
(axe dévié de l'est magnétique)
date : 2012
rel. et del. : O. Bellat
d'après photo. redressée : http://www.mcah.columbia.edu/bourbonnais/
d'après plan : PROU Maurice et DESHOULIÈRES François
« L'église de Néris-les-Bains »... *op. cit.*, p. 103.
date : 1922.



Église Saint Loup et Saint Hilaire - Saint-Hilaire
03238 - Allier, ar. Moulins, c. Bourbon-L'Archambault
Bourbon

BELLAT Olivier
23/01/10

0 1 m

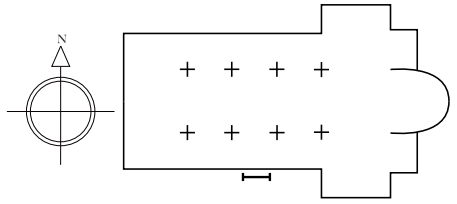

Site : **Déols**. Indre, ar. Châteauroux, c. Châteauroux Est (F-36)
Église paroissiale **Saint-Étienne** (avant 1139 église Saint-Ludre)
Facade extèrieure
Chevet orienté nord nord-est (axe dévié de 36° par rapport à l'est magnétique)
date : 2012
rel. et del. : O. Bellat
d'après plan (superposition du plan des cryptes et du niveau supérieur zone est) :
CEM Centre d'Études Médiévales d'Auxerre
date : VII / 2002
nom : GF / Barge



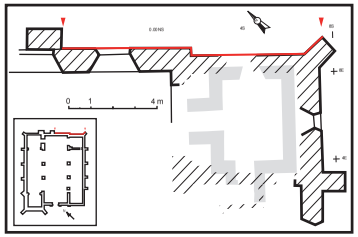

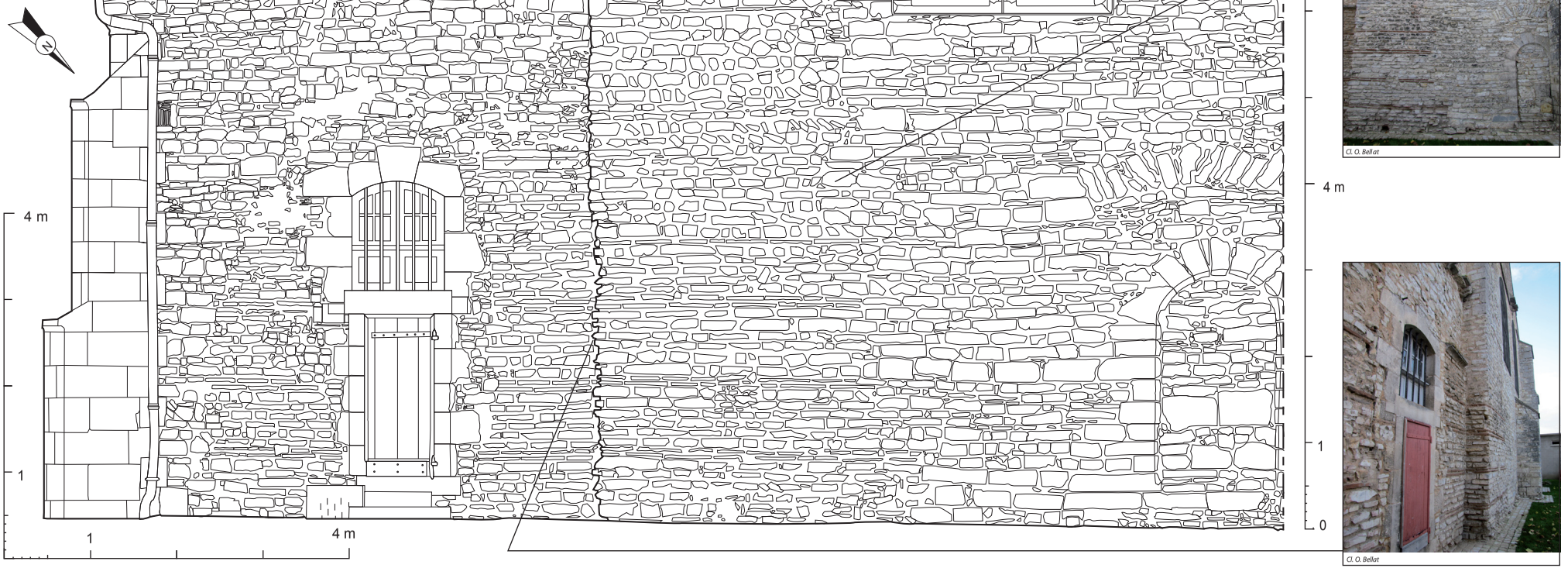


Cl. O. Bellat

Cl. O. Bellat

Cl. O. Bellat

Site : **Déols**. Indre, ar. Châteauroux, c. Châteauroux Est (F-36)
Église paroissiale **Saint-Étienne** (avant 1139 église Saint-Ludre)
Facade extérieure
Chevet orienté nord nord-est (axe dévié de 36° par rapport à l'est magnétique)
date : 2012
rel. et del. : O. Bellat
d'après plan (superposition du plan des cryptes et du niveau supérieur zone est) :
CEM Centre d'Études Médiévales d'Auxerre
date : VII / 2002
nom : GF / Barge

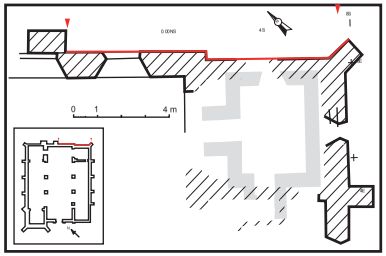



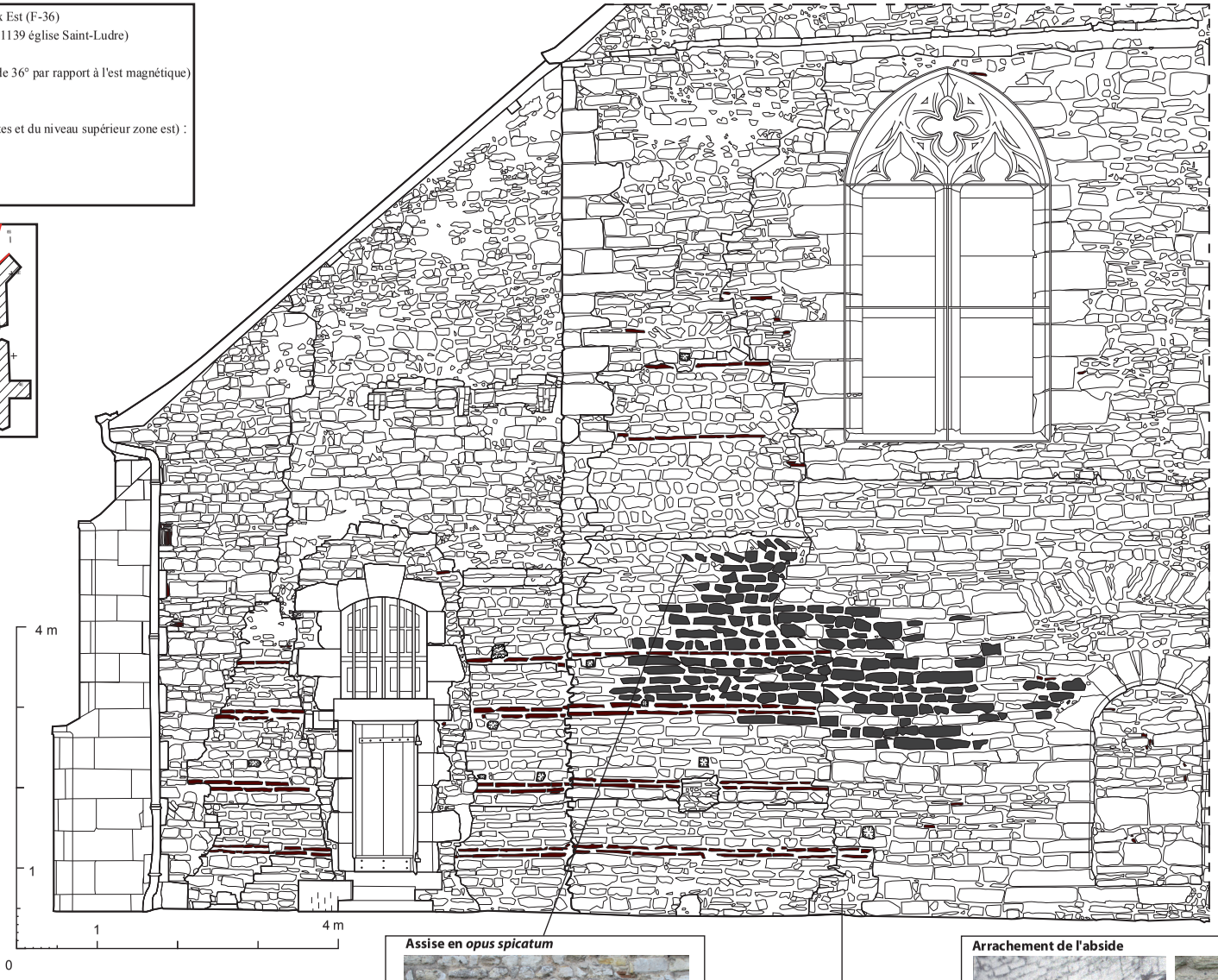

TCA
Traces de l'incendie
Trou de boulin avec bouchon

110

Assise en *opus spicatum*



Cl. O. Bellat

Arrachement de l'abside



Cl. D. Andoux (lors des fouilles de 1967)



Cl. O. Bellat

Site : **Déols**. Indre, ar. Châteauroux, c. Châteauroux Est (F-36)
Église paroissiale **Saint-Étienne** (avant 1139 église Saint-Ludre)
Facade extèrieure
Chevet orienté nord nord-est (axe dévié de 36° par rapport à l'est magnétique)
date : 2012
rel. et del. : O. Bellat
d'après plan (superposition du plan des cryptes et du niveau supérieur zone est) :
CEM Centre d'Études Médiévales d'Auxerre
date : VII / 2002
nom : GF / Barge

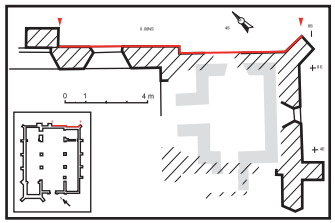

Site : **Déols**. Indre, ar. Châteauroux, c. Châteauroux Est (F-36)
Église paroissiale **Saint-Étienne** (avant 1139 église Saint-Ludre)
Mur de refend de la chapelle/sacristie voûté
Lits d'arases de briques (mur oriental de la sacristie) et arc en plein cintre à double rouleau légèrement outrepassé donnant sur la nef
date : 2012
cl. Eugène Hubert et del. : O. Bellat
d'après plan (superposition du plan des cryptes et du niveau supérieur zone est) :
CEM Centre d'Études Médiévales d'Auxerre
date : VII / 2002
nom : GF / Barge

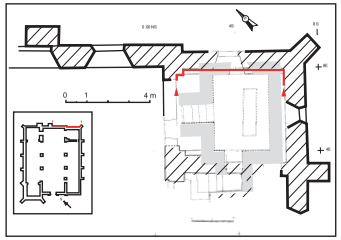





Site : **Déols**. Indre, ar. Châteauroux, c. Châteauroux Est (F-36)
Église paroissiale **Saint-Étienne** (avant 1139 église Saint-Ludre)
Facade extèrieure
Chevet orienté nord nord-est (axe dévié de 36° par rapport à l'est magnétique)
date : 2012
rel. et del. : O. Bellat
d'après plan (superposition du plan des cryptes et du niveau supérieur zone est) :
CEM Centre d'Études Médiévales d'Auxerre
date : VII / 2002
nom : GF / Barge

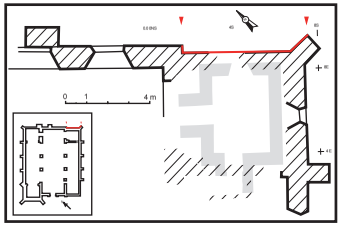

Site : **Déols**. Indre, ar. Châteauroux, c. Châteauroux Est (F-36)
Église paroissiale **Saint-Étienne** (avant 1139 église Saint-Ludre)
Facade extèrieure
Chevet orienté nord nord-est (axe dévié de 36° par rapport à l'est magnétique)
date : 2012
rel. et del. : O. Bellat
d'après plan (superposition du plan des cryptes et du niveau supérieur zone est) :
CEM Centre d'Études Médiévales d'Auxerre
date : VII / 2002
nom : GF / Barge



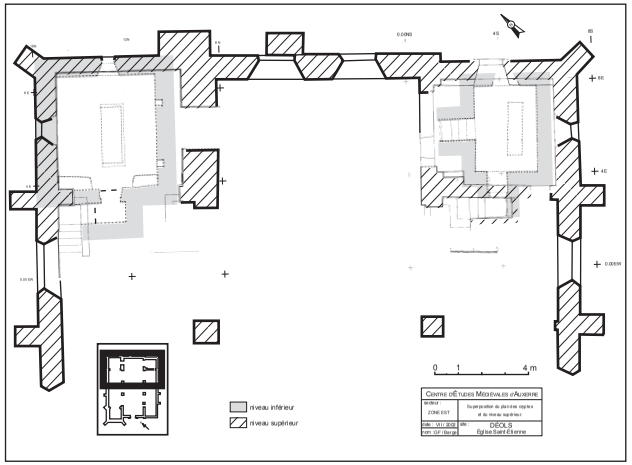

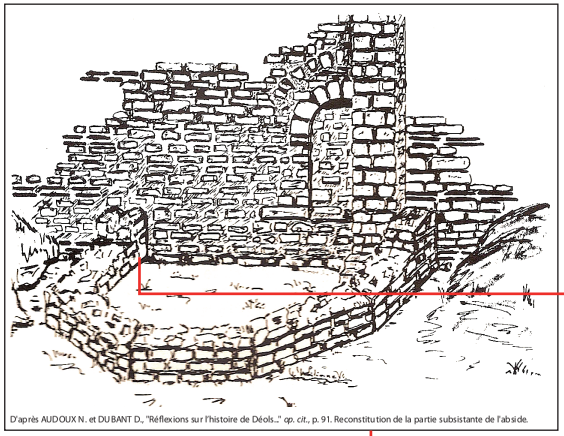

D'après AUDOUX N. et DUBANT D., "Réflexions sur l'histoire de Déols..." *op. cit.*, p. 91. Reconstitution de la partie subsistante de l'abside.

Arrachement de l'abside



Cl. D. Andoux (lors des fouilles de 1967)



Cl. O. Bellat

Restitution de l'église primitive

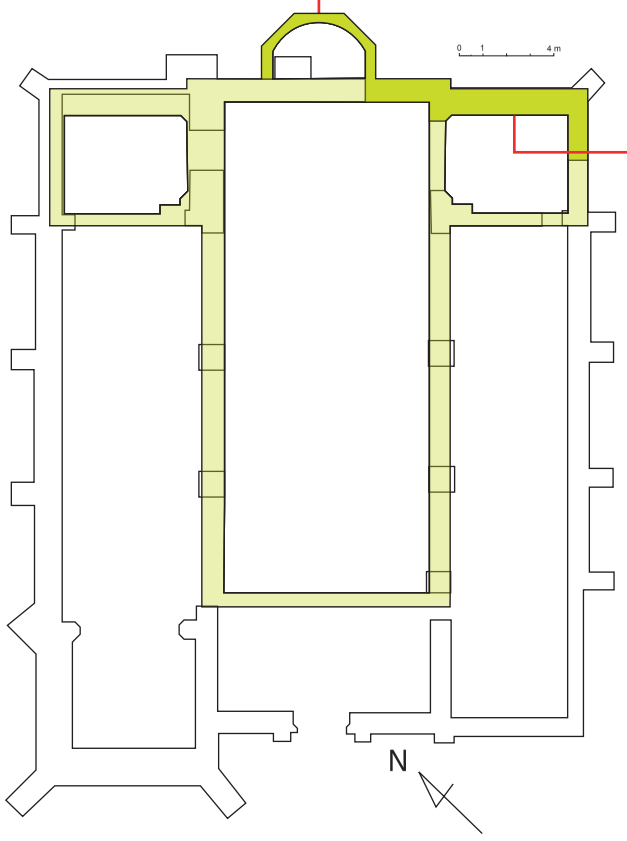

Intérieur voûté du bras de chapelle/sacristie sud

Lits d'arases de briques (mur oriental de la sacristie) et arc en plein cintre à double rouleau légèrement outrepassé donnant sur la nef. (Certains claveaux sont également séparés par des briques).



Cl. Base Mérimée, Ministère de la Culture.



Cl. Eugène Hubert



Cl. Eugène Hubert

Bourges:

Vue générale de Bourges parue dans un receuil de C. Tassin, édité à Paris en 1652.



Vue générale de Bourges. Portaille Ministère de la Culture, documentation, mémoire.



La cathédrale de Bourges:
Les très riches heures du duc de Berry: *Portaille Ministère de la Culture site de la BNF, dossiers pédagogiques*.



La collégiale Notre-Dame-de-Sales de Bourges:

Arch. dép. du Cher. Le chapitre Notre-Dame-de-Sales acquiert un visa de l'archevêque pour un reliquaire contenant les reliques de saint Martin. D'après Arch. dép. du Cher, 7 G 262 ; d'après PÉRICARD Jacques, « Les communautés canoniales en Berry… » op. cit., p. 74.



Vierzon: Ambran remet à l'abbé Aymery, la charte de fondation du monastère de Dèvres. (Folio V verso).
D'après Paris, BnF, ms. lat. 9865, f°. 5v. D'après DEVAILLY Guy, Cartulaire (Le) de Vierzon… op cit.



unum sancte basilice scī petri do
uerensis monasterii que est cons
tructa inhonore apostoli principis
petri s'uitremerate iurgium marie.
ubi eciam sanctorum corpora quiescunt humata
beati confessoris x̄pi perpetue marterii. ubi eciam
Aimericus abbas pre esse dignoscetur. Quapre
ego Ambrannus considerans cassum humane
fragilitatis ut quamdo abhac luce migrauero
pius x̄ clemens dominus michi ueniam ꝑstare
dignetur. ipse nominum sancti propecatus meos
ante tribunal xpi intercessores exhibeant.
Oportet ergo inuenire unum quemq; paratum
uestine aliqu bni operis respectu migreacello.
sed dum uisus uire x̄ mente constitut preparet
sibi uiam salutis per quam a decretam patria
possit feliciter peruenire. Ideo igitur ad prefatam
cassam dei instipendia fratrum ibidem conuben
tium cellam meam sitam sup fluuium euure
in pago bituico uersionensium sitam agello
cultui appendiciis. Sunt ibi ecclesie tres
infra cellam. Q'ecclesiam in honore sancti
Georgii constructam in pago bituico super
fluuium moloni sitam. Sunt ibi mansi uestiti
duo omolonis ibidem manentibus q'conparato
in dominicato arpenni duo. manselli absi qua
tuor. q'ecclesiam inhonore scī martini in
uicaria bilbiense in uilla uocabulo uoleronco.
habentem terram cultam carrone modij duo.
Appendicium ibi tercia pars silue de eadem ra
one ibi possint saginari porci sexaginta.
q'capellulam infra burgum bituricе civitatis
in honore scī Ursicini sitam super ripam
eiusdē fluminis onfarnarius duobus q'arei
una. q'ecclesiam in pago bituico sitam super
fluuium berrenoni nomine nouu. habentem
ibi terram carrone modios tribus. q'capellulam in
pago bituico in uicaria bilbiense in uilla

Vierzon: L'Église remettant des palmes à saint Pierre et à saint Paul. (En dessous), le pape Calixte II. (Folio I recto).
D'après Paris, BnF, ms. lat. 9865, f°. 2r. D'après DEVAILLY Guy, Cartulaire (Le) de Vierzon… op cit.



Vierzon: Le pape Adrien IV. (Folio I verso).
D'après Paris, BnF, ms. lat. 9865, f°. 1v. D'après DEVAILLY Guy, Cartulaire (Le) de Vierzon… op cit.

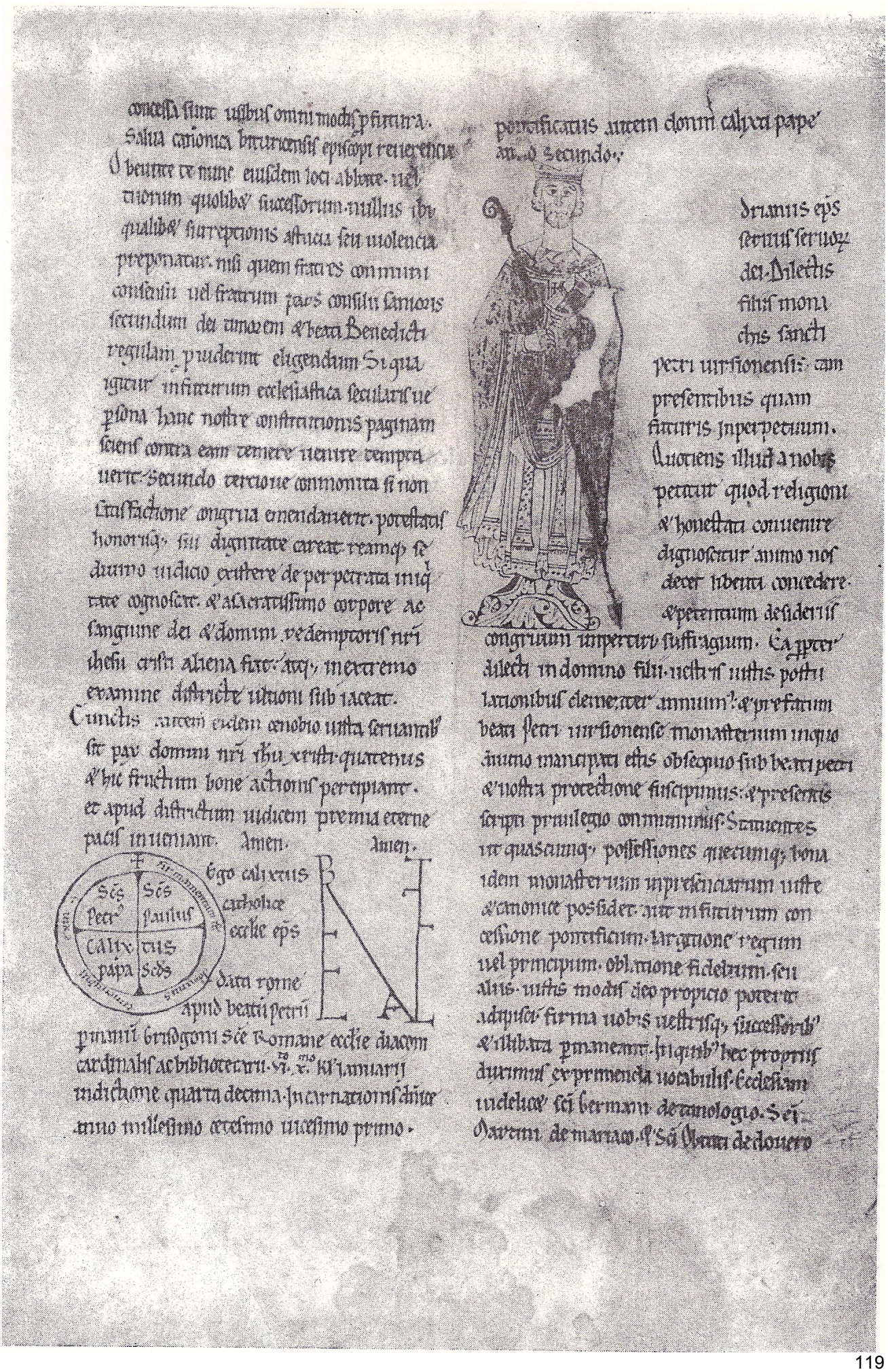

Déols:
Vue générale de Châteauroux/Déols. D'après un dessin de M. Duviert de 1612. BNF.

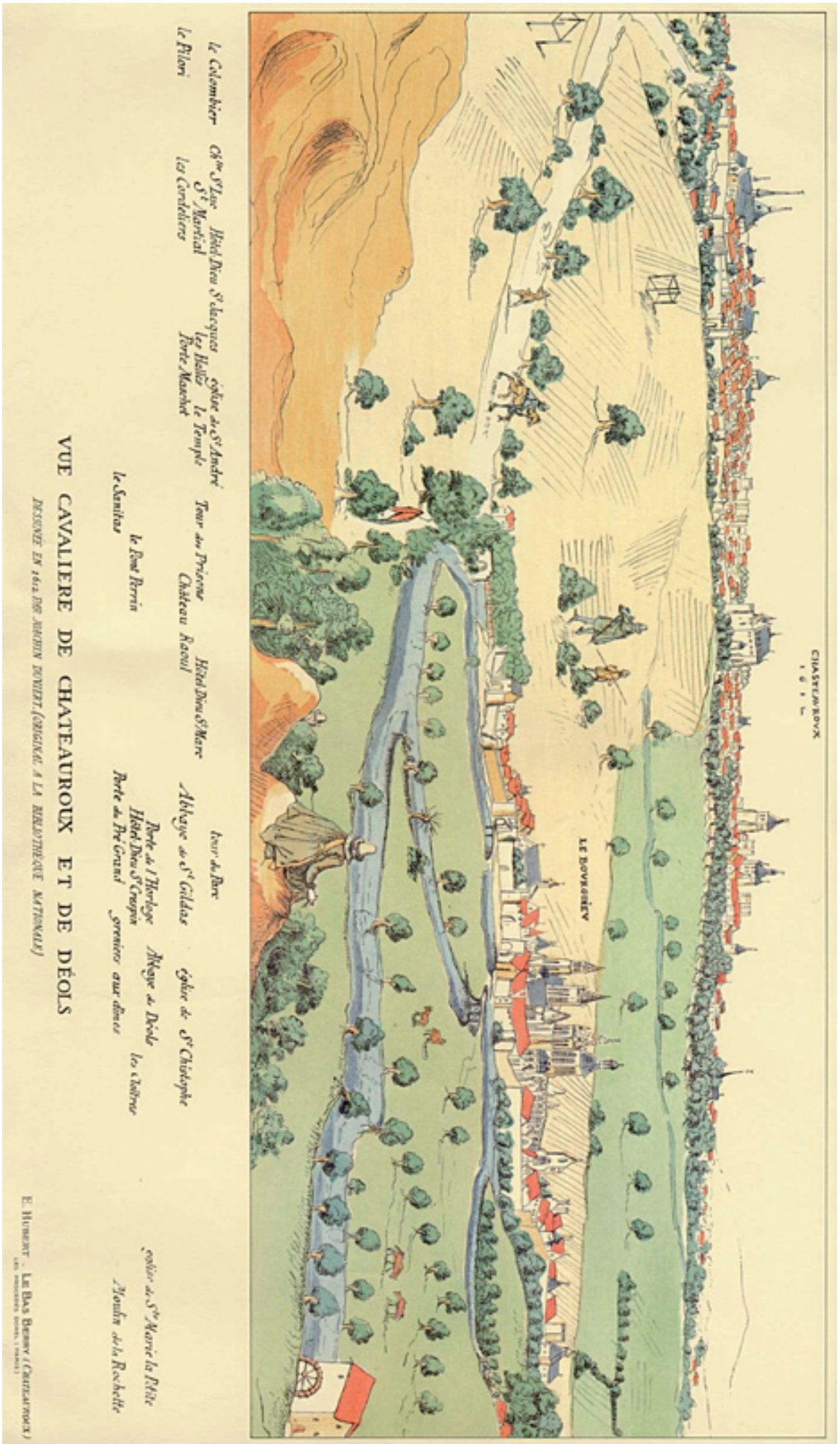

Déols:

Tableaux représentants le Miracle de Déols de 1187, XVIIIème siècle? D'après portail Ministère de la Culture.





